

Министерство сельского хозяйства Российской Федерации
Федеральное государственное бюджетное образовательное учреждение
высшего образования
«Самарский государственный аграрный университет»

УТВЕРЖДАЮ
Проректор по учебной,
воспитательной работе и
молодежной политике
Ю.З. Кирова



Ю.З. Кирова
« 29 » мая 2024 г.

ПРОГРАММА ПРОИЗВОДСТВЕННОЙ ПРАКТИКИ

ПМ 01. Подготовка, планирование и выполнение полевых и камеральных работ по инженерно-геодезическим изысканиям

Специальность 21.02.19 Землеустройство

Уровень подготовки: базовый

Квалификация: специалист по землеустройству

Форма обучения: очная


Кинель 2024

Программа производственной практики разработана на основе Федерального государственного образовательного стандарта среднего профессионального образования по специальности 21.02.19 Землеустройство, утвержденного приказом просвещения Российской Федерации от 18.05.2022г. № 339.

Разработчик:

Преподаватель кафедры

«Землеустройство и лесное дело» Ю.А. Иванова



Заведующий кафедрой

«Землеустройство и лесное дело»

канд. биол. наук, доцент О.А. Лавренникова



СОГЛАСОВАНО

Руководитель ОПОП СПО

канд. с.-х. наук, доцент, Ю. С. Иралиева



Начальник УМУ М.В. Борисова



СОДЕРЖАНИЕ

1. Паспорт программы практики

- 1.1. Область применения программы практики
- 1.2. Цели и задачи практики, требования к результатам
- 1.3. Место практики в структуре ОПОП
- 1.4. Трудоемкость и сроки проведения практики
- 1.5. Место прохождения практики

2. Результаты освоения программы практики

3. Структура и содержание практики

4. Условия реализации программы практики

- 4.1. Требования к проведению практики
- 4.2. Требования к минимальному материально-техническому обеспечению
- 4.3. Учебно-методическое и информационное обеспечение практики
- 4.4. Кадровое обеспечение образовательного процесса

5. Контроль и оценка результатов практики

6. Аттестация по итогам практики

Приложения

- форма аттестационного листа, содержащего сведения об уровне освоения обучающимся профессиональных компетенций;
- форма характеристики на обучающегося по освоению профессиональных компетенций в период прохождения практики;
- форма дневника практики;
- форма титульного листа отчета по производственной практике.

1 ПАСПОРТ ПРОГРАММЫ УЧЕБНОЙ ПРАКТИКИ

1.1 Область применения программы

Программа производственной практики профессионального модуля является частью программы подготовки специалистов среднего звена в соответствии с ФГОС по специальности СПО 21.02.19 Землеустройство (базовой подготовки) в части освоения основного вида профессиональной деятельности (ВПД). Выполнение работ по одной или нескольким профессиям рабочих, должностям служащих - ПМ 01.01 Подготовка, планирование и выполнение полевых и камеральных работ по инженерно-геодезическим изысканиям и соответствующих профессиональных компетенций (ПК):

- ПК 1.1 Выполнять полевые геодезические работы на производственном участке
- ПК 1.2 Выполнять топографические съемки различных масштабов
- ПК 1.3 Выполнять графические работы по составлению картографических материалов
- ПК 1.4 Выполнять кадастровые съемки и кадастровые работы по формированию земельных
- ПК 1.5 Выполнять дешифрирование аэро- и космических снимков для получения информации об объектах недвижимости
- ПК 1.6 Применять аппаратно-программные средства для расчетов и составления топографических, межевых планов

1.2 Цели и задачи производственной практики, требования к результатам освоения

Цели и задачи: получить практические навыки в области топографических и маркшейдерских работ.

С целью овладения указанным видом профессиональной деятельности и соответствующими профессиональными компетенциями обучающийся в результате освоения профессионального модуля должен:

приобрести практический опыт:

- проведения основных проверок и юстировки геодезических приборов;
- осуществления расчистки трассы для визирок, установки вех и реек и закрепления временных реперов и пикетов;
- по производству основных видов геодезических работ, выполняемых при изысканиях и проектировании;
- выполнения мероприятий по камеральной обработке гео данных; **уметь:**
- читать топографические карты и планы;
- поддерживать в работоспособном состоянии геодезические приборы;
- выполнять комплекс полевых работ по топографической съёмке с использованием классических и современных, электронных, геодезических приборов;
- выполнять геодезические работы и подготовке проекта по выносу в натуру объектов недвижимости и его вынос;
- использовать материалы аэро - и космических съемок при подготовке проектной геодезической основы;
- осуществлять контроль выполнения геодезической деятельности;
- организовывать и проводить мероприятия по защите работающих и населения от негативных воздействий чрезвычайных ситуаций.

знать:

- общие понятия о топографо-геодезических и маркшейдерских работах;
- основные нормативно-технические документы в области геодезической и маркшейдерской деятельности;

- знать организацию производственного и технологического процессов;
- принципы работы и правила пользования приборами топографо-геодезического и маркшейдерского назначения;
- условные знаки для геодезических и маркшейдерских планов, строительномонтажных чертежей, генпланов и стройгенпланов;
- правила выбора характерных точек рельефа и контуров местности;
- способы топографических съемок;
- основы картографического черчения;
- основные виды геодезических работ, выполняемых при изысканиях, проектировании, строительстве и эксплуатации инженерных сооружений;
- правила установки высокоточных оптических приборов на месте наблюдения, снятия отсчетов;
- технологию вынесения проекта инженерных сооружений в натуру;
- правила сигнализаций при высотном и подземном строительстве, в том числе при работе в зоне сжатого воздуха;
- правила и порядок проведения контрольных проверок горизонтального и вертикального положения конструкций;
- допускаемые геометрические отклонения от проекта при монтаже конструкций и их элементов.
- назначение, правила использования, транспортировки, хранения и упаковки топографо-геодезических и маркшейдерских приборов, инструментов и оборудования;
- порядок расчистки трассы для визирок, установки вех и реек;
- правила закрепления временных реперов и пикетов.

1.3 Место практики в структуре ОПОП

Производственная практика проводится, в соответствии с утвержденным учебным планом, после прохождения междисциплинарных курсов (МДК) в рамках профессионального модуля «ПМ. 01 Подготовка, планирование и выполнение полевых и камеральных работ по инженерно-геодезическим изысканиям».

Для освоения практики профессионального модуля ПМ 01.01 Подготовка, планирование и выполнение полевых и камеральных работ по инженерно-геодезическим изысканиям обучающиеся используют знания, умения, навыки, сформированные в ходе изучения предметов «Основы геодезии и картографии», «Топографическая графика», профессионального модуля ПМ.01 «Подготовка, планирование и выполнение полевых и камеральных работ по инженерно-геодезическим изысканиям а».

1.4. Трудоемкость и сроки проведения практики

Трудоемкость учебной практики в рамках освоения профессионального модуля МП.01 составляет 72 часа.

Сроки проведения учебной практики определяются рабочим учебным планом по специальности (профессии) среднего профессионального образования и графиком учебного процесса. Практика проводится на 3 курсе, в 6 семестре.

1.5. Место прохождения практики

Производственная практика проводится в организациях на основе договоров, заключаемых между ФГБОУ ВО «Самарский государственный аграрный университет» и этими организациями..

2 РЕЗУЛЬТАТЫ ОСВОЕНИЯ УЧЕБНОЙ ПРАКТИКИ

Результатом освоения программы учебной практики профессионального модуля является овладение обучающимися видом профессиональной деятельности (ВПД) Выполнение работ по одной или нескольким профессиям рабочих, должностям служащих в том числе профессиональными (ПК) и общими (ОК) компетенциями:

Код	Наименование результата обучения
ПК-1.1	Выполнять полевые геодезические работы на производственном участке
ПК-1.2	Выполнять топографические съемки различных масштабов
ПК-1.3	Выполнять графические работы по составлению картографических материалов
ПК-1.4	Выполнять кадастровые съемки и кадастровые работы по формированию земельных
ПК 1.5	Выполнять дешифрирование аэро- и космических снимков для получения информации об объектах недвижимости
ПК-1.6	Применять аппаратно-программные средства для расчетов и составления топографических, межевых планов
ОК-1	Выбирать способы решения задач профессиональной деятельности применительно к различным контекстам
ОК-2	Использовать современные средства поиска, анализа и интерпретации информации и информационные технологии для выполнения задач профессиональной деятельности
ОК-4	Эффективно взаимодействовать и работать в коллективе и команде
ОК-5	Осуществлять устную и письменную коммуникацию на государственном языке Российской Федерации с учетом особенностей социального и культурного контекста
ОК-6	Проявлять гражданско-патриотическую позицию, демонстрировать осознанное поведение на основе традиционных общечеловеческих ценностей, в том числе с учетом гармонизации межнациональных и межрелигиозных отношений, применять стандарты антикоррупционного поведения
ОК-7	Содействовать сохранению окружающей среды, ресурсосбережению, применять знания об изменении климата, принципы бережливого производства, эффективно действовать в чрезвычайных ситуациях
ОК-9	Пользоваться профессиональной документацией на государственном и иностранном языках

3. СТРУКТУРА И СОДЕРЖАНИЕ УЧЕБНОЙ ПРАКТИКИ

№ п/п	Разделы (этапы) практики	Кол-во часов/недель	Виды производственных работ
МДК 01.01 Подготовка, планирование и выполнение полевых и камеральных работ по инженерно-геодезическим изысканиям	Понятие об основных этапах производства геодезических работ.	10	Общие сведения по созданию съемочной геодезической сети. Создание геодезической съемочной сети методом проложения теодолитного хода.
	«Изучение устройства мерных приборов (лента, рулетка) и работа с ними	8	Простейшие мерные приборы. Приведение измеренных наклонных расстояний к горизонту. Определение расстояний недоступных для непосредственного измерения. Принцип измерения расстояний оптическим дальномером. Лазерные дальномеры (рулетки).
	Изучение устройства теодолита и работа на нем	18	Устройство теодолита ТЗО. То. функциональное назначение отдельных частей. Технический осмотр, испытания и поверки теодолита. Приведение теодолита в рабочее положение. Изучение поля зрения отсчетного микроскопа. Визирование на точку. Производство отсчетов. Измерение отдельного горизонтального угла полным приемом, измерение горизонтальных направлений круговыми приёмами, измерение вертикального угла, дальномерного расстояния по нитяному дальномеру
	Изучение устройства нивелира и работа на нем	18	Изучение устройства нивелиров и нивелирных реек. Приведение нивелира в рабочее положение на станции. Выполнение рабочих проверок нивелира. Юстировки нивелира 4НЗКЛ. Способы нивелирование из середины и нивелирование вперед.
	Изучение устройства тахеометра и работа на нем	18	Устройство тахеометра ЗТаЗР. Приведение тахеометра в рабочее положение. Изучение микрокомпьютера тахеометра. Визирование на точку. Производство отсчетов. Измерение отдельного горизонтального угла, измерение горизонтальных направлений круговыми приёмами, измерение вертикального угла, дальномерного расстояния по с вето дальномеру, изучение принципа постановки точек пикетов на местности.
Итого:		72	

4. УСЛОВИЯ РЕАЛИЗАЦИИ ПРОГРАММЫ ПРАКТИКИ

4.1. Требования к проведению практики

Организация учебного процесса и преподавание производственной практики профессионального модуля в современных условиях должны основываться на инновационных психолого-педагогических подходах и технологиях, направленных на повышение эффективности преподавания и качества подготовки обучающихся.

Для успешного освоения профессионального модуля каждый студент обеспечивается учебно-методическими материалами.

Производственная практика профессионального модуля ПМ.01 является частью основной профессиональной образовательной программой по специальности 21.02.19 Землеустройство.

Оценка практических знаний студентов осуществляется с помощью, оценки практических умений. В конце изучения профессионального модуля проводится дифференцированный зачет, кроме того, материалы профессионального модуля «Выполнение работ по одной или нескольким профессиям рабочих, должностям служащих», включаются в государственную (итоговую) аттестацию по специальности 21.02.19 Землеустройство

Методические указания по освоению производственной практики для обучающихся инвалидов и лиц с ограниченными возможностями здоровья

При проведении учебной практики для инвалидов и лиц с ограниченными возможностями здоровья учитываются рекомендации медико-социальной экспертизы, отраженные в индивидуальной программе реабилитации инвалида, относительно рекомендованных условий и видов труда.

Форма проведения текущей и итоговой аттестации для студентов-инвалидов устанавливается с учетом индивидуальных психофизических особенностей (устно, письменно на бумаге, письменно на компьютере, в форме тестирования т.и.) при необходимости студенту-инвалиду предоставляется дополнительное время для подготовки ответа на защите отчета по учебной практике.

4.2. Учебно-методическое и информационное обеспечение практики

Основные источники:

1. Бортников, М. П. Геодезия и маркшейдерское дело : практикум для СПО / М. П. Бортников. — Саратов : Профобразование, 2021. — 118 с. — Режим доступа: <https://www.iprbookshop.ru/106815.html>
2. Ходоров, С. Н. Геодезия - это очень просто. Введение в специальность : учебное пособие / С. Н. Ходоров. — 3-е изд. — Москва, Вологда : Инфра-Инженерия, 2020. — 176 с. — Режим доступа: <https://www.iprbookshop.ru/98390.html>

Дополнительные источники:

1. Дуюнов, П. К. Инженерная геодезия : учебное пособие для СПО / П. К. Дуюнов, О. Н. Поздышева. — Саратов : Профобразование, 2021. — 102 с. — Режим доступа: <https://www.iprbookshop.ru/106823.html>
2. Кузнецов, О. Ф. Инженерная геодезия : учебное пособие для СПО / О. Ф. Кузнецов. — Саратов : Профобразование, 2020. — 353 с. — Режим доступа: <https://www.iprbookshop.ru/91868.html>
3. Кузнецов, О. Ф. Основы геодезии и топография местности : учебное пособие для СПО / О. Ф. Кузнецов. — Саратов : Профобразование, 2020. — 309 с. — Режим доступа: <https://www.iprbookshop.ru/92134.html>
4. Левитская, Т. И. Геодезия : учебное пособие для СПО / Т. И. Левитская ; под редакцией Э. Д. Кузнецова. — 2-е изд. — Саратов : Профобразование, 2021. — 87 с. — Режим доступа: <https://www.iprbookshop.ru/104897.html>

5. Полежаева, Е. Ю. Геодезия с основами кадастра и землепользования : учебник / Е. Ю. Полежаева. — Самара : Самарский государственный архитектурно-строительный университет, ЭБС АСВ, 2009. — 260 с. — Режим доступа: <https://www.iprbookshop.ru/20457.html>
6. Современные географические информационные системы проектирования, кадастра и землеустройства : учебное пособие / Д. А. Шевченко, А. В. Лошаков, С. В. Одинцов [и др.]. — Ставрополь : СтГАУ, 2017. — 199 с. — Режим доступа: <https://e.lanbook.com/book/107213>
7. Сулин, М. А. Основы землеустройства и кадастра недвижимости : учебное пособие для СПО / М. А. Сулин, В. А. Павлова. — Санкт-Петербург : Лань, 2020. — 260 с. — Режим доступа: <https://e.lanbook.com/book/147105>

Нормативные документы

1. Законы РФ:
 - Об охране окружающей среды № 7-ФЗ от 10 01 2002
 - О государственном кадастре недвижимости. № 221-ФЗ от 24 05 2007
 - О Землеустройстве № 78-ФЗ ОТ 18 06 2001
 - Об обороте земель сельскохозяйственного назначения. № 101 –ФЗ от 24 06 2002
 - О государственной регистрации прав на недвижимое имущество и сделок с ним. № 122 – ФЗ от 21 06 1997
 - Об особо охраняемых природных территориях. № 33-ФЗ от 14 03 1995
 - О переводе земель или земельных участков из одной категории в другую. № 172 – ФЗ ОТ 24 12 2004
 - О государственном прогнозировании и программах социально-экономического развития РФ. № 115- ФЗ ОТ 20 06 1995
2. Инструкция по развитию съемочного обоснования и съемке ситуации и рельефа с применением глобальных спутниковых навигационных систем ГЛОНАСС и GPS. ГКИНП (ОНТА)-02-262-02., ЦНИИГАиК, 2002 г.
3. Инструкция по межеванию земель. Комитет Российской Федерации по земельным ресурсам и землеустройству. // М., Недра, 1996 г.
4. Инструкция по фотограмметрическим работам при создании цифровых топографических карт и планов. ГКИНП (ГИТА)-02-036-02. М. ЦНИИГАиК.2002.
5. Инструкция по топографической съемке в масштабах 1:5000, 1:2000, 1:1000 и 1:500. ГКИНП -02-033-82. Москва, Недра, 1982г.
6. Основные положения о государственной геодезической сети РФ. ГКИНП (ГНТА)-01-006-03. М., ЦНИИГАиК, 2004 г.
7. Основные положения об опорной межевой сети. ЕСДЗем.02-06-005-02. М., Росземкадастр, 2002 г.

4.4. Кадровое обеспечение образовательного процесса

Требования к квалификации педагогических кадров, осуществляющих руководство практикой:

- наличие высшего профессионального образования соответствующего профилю преподаваемого модуля;
- опыт работы в организациях соответствующей профессиональной сферы не менее 3 лет;
- прохождение стажировки в профильных организациях не реже 1 раза в 3 года.

Инженерно-педагогический состав: дипломированные специалисты – преподаватели междисциплинарных курсов, а также преподаватели общепрофессиональных дисциплин, имеющие опыт работы и прошедших стажировку в профильных организациях и предприятиях.

5. КОНТРОЛЬ И ОЦЕНКА РЕЗУЛЬТАТОВ ПРАКТИКИ

В период прохождения производственной практики обучающиеся обязаны вести документацию:

- 1 Дневник практики;
- 2 Отчет.

Текущий контроль успеваемости и оценка результатов прохождения практики осуществляется руководителями практики от образовательной организации и организации в процессе выполнения обучающимися заданий.

Результаты обучения (освоенные компетенции)	Основные показатели оценки результата	Формы и методы контроля и
Общие компетенции		
ОК 1 Выбирать способы решения задач профессиональной деятельности применительно к различным контекстам	- стремление к освоению профессиональных компетенций, знаний и умений - самостоятельный выбор способа решения поставленных задач, составление плана действий, определение необходимых ресурсов, реализация составленного плана.	Защита отчета
ОК 2 Использовать современные средства поиска, анализа и интерпретации информации и информационные технологии для выполнения задач профессиональной деятельности	- эффективность и рациональность организации собственной деятельности в соответствии с поставленной целью; - выбор и применение методов и способов решения профессиональных задач; - оценка эффективности и качества выбранных методов и способов.	Защита отчета
ОК 4 Эффективно взаимодействовать и работать в коллективе и команде	- поиск и использование информации для эффективного выполнения профессиональных задач, профессионального и личностного развития.	Защита отчета
ОК 5 Осуществлять устную и письменную коммуникацию на государственном языке Российской Федерации с учетом особенностей социального и культурного контекста	- составление сообщений, рефератов и докладов на профессиональные темы.	Защита отчета

ОК-6 Проявлять гражданско-патриотическую позицию, демонстрировать осознанное поведение на основе традиционных общечеловеческих ценностей, в том числе с учетом гармонизации межнациональных и межрелигиозных отношений, применять стандарты антикоррупционного поведения	- составление сообщений, рефератов и докладов на профессиональные темы.	Защита отчета
ОК-7 Содействовать сохранению окружающей среды, ресурсосбережению, применять знания об изменении климата, принципы бережливого производства, эффективно действовать в чрезвычайных ситуациях	-бережное отношение к окружающей среде; -ресурсосбережение	Защита отчета
ОК 9 Пользоваться профессиональной документацией на государственном и иностранном языках	- Описание выполнения практических работ, формулировка выводов по результатам выполнения практических и лабораторных работ на основе профессиональной документации.	Защита отчета
Вид профессиональной деятельности: подготовка, планирование и выполнение полевых и камеральных работ по инженерно-геодезическим изысканиям		
ПК-1.1 Выполнять полевые геодезические работы на производственном участке	- использование современных геодезических приборов для выполнения топографической съемки; - выполнение математической обработки полевых измерений	Защита отчета
ПК-1.2 Выполнять топографические съемки различных масштабов	- составление и оформление планов различных видов съемок по материалам полевых работ	Защита отчета
ПК 1.3 Выполнять графические работы по составлению картографических материалов	- владение и умение оформлять планово-картографические материалы как ручным , так и автоматизированным способом	Защита отчета

ПК 1.4 Выполнять кадастровые съемки и кадастровые работы по формированию земельных	- владение методикой проведения геодезических работ; - умение проводить съемку больших территорий с применением современного оборудования	Защита отчета
ПК 1.5 Выполнять дешифрирование аэро- и космических снимков для получения информации об объектах недвижимости	-уметь выполнить дешифрирование аэро- и космических снимков	Защита отчета
ПК 1.6 Применять аппаратно-программные средства для расчетов и составления топографических, межевых планов использования при проведении изыскательских и землеустроительных работ	- технологиями дешифрирования видеоинформации, аэро- и космических снимков, дистанционного зондирования территории, создания оригиналов карт, планов, других графических материалов для землеустройства и Государственного кадастра недвижимости	Защита отчета

6 Аттестация по итогам учебной практики

Аттестация по итогам производственной практики проводится с учетом (или на основании) результатов, подтвержденных документами соответствующих организаций.

Формой промежуточной аттестации по итогам производственной практики является дифференцированный зачет.

К аттестации по практике допускаются обучающиеся, выполнившие требования программы производственной практики и предоставившие полный пакет отчетных документов.

Для проведения промежуточной аттестации по практике образовательной организацией разрабатываются фонды оценочных средств, включающие в себя педагогические контрольно-измерительные материалы, предназначенные для определения соответствия индивидуальных образовательных достижений обучающихся основным показателям результатов обучения. В процессе аттестации проводится экспертиза овладения общими и профессиональными компетенциями.

При выставлении итоговой оценки по практике (зачета) учитываются:

- результаты экспертизы овладения обучающимися общими и профессиональными компетенциями;
- качество и полнота оформления отчетных документов по практике;
- характеристика с места прохождения практики (характеристика руководителя практики от организации).

Аттестационный лист

1. ФИО обучающегося/студента, № группы, специальность/профессия

2. Место проведения практики (организация), наименование, юридический адрес

3. Время проведения практики _____

4. Освоение профессиональных компетенций во время практики:

№	Профессиональные компетенции	Оценка результата (по 5-ти балльной системе)
1	ПК-1.1 Выполнять полевые геодезические работы на производственном участке	
2	ПК-1.2 Выполнять топографические съемки различных масштабов	
3	ПК 1.3 Выполнять графические работы по составлению картографических материалов	
4	ПК 1.4 Выполнять кадастровые съемки и кадастровые работы по формированию земельных	
5	ПК 1.5 Выполнять дешифрирование аэро- и космических снимков для получения информации об объектах недвижимости	
6	ПК 1.6 Применять аппаратно-программные средства для расчетов и составления топографических, межевых планов использования при проведении изыскательских и землеустроительных работ	

Дата

МП

Подписи руководителя практики,
ответственного лица организации

Характеристика студента-практиканта

Внимание! Оформляется характеристика на отдельном листе формата А-4 и содержит отзыв о приобретенных студентом в ходе практики умениях и навыках, степень его самостоятельности, коммуникативные навыки, умение применять теоретические знания и ранее приобретенные навыки. Характеристика должна содержать рекомендуемую оценку по практике.

Студент ___ курса ФГБОУ ВО «Самарский государственный аграрный университет» отделения специальность 21.02.19 Землеустройство

_____ (ФИО студента)

проходил производственную практику по направлению профессиональной деятельности «Вспомогательная деятельность в сфере государственного кадастрового учета и (или) государственной регистрации прав на объекты недвижимости, определения кадастровой стоимости» в организации

с «___» _____ по «___» _____ 20___ г.

За время прохождения практики практикант _____

Руководитель практики от предприятия _____

(подпись, ФИО)

Занимаемая должность _____

МП

Форма отчета

Министерство сельского хозяйства Российской Федерации
федеральное государственное бюджетное образовательное учреждение
высшего образования
«Самарский государственный аграрный университет»

Кафедра «Землеустройство и лесное дело»

Отчет
по производственной практике
**ПМ.01 «Подготовка, планирование и выполнение полевых и
камеральных работ по инженерно-геодезическим изысканиям»**

Выполнил:
Студент _____ группы

(Ф.И.О)

Руководитель практики

К защите допущен: _____
(подпись, дата)

Оценка _____ / _____
(цифрой и подписью) (подпись) (инициалы, фамилия)

Кинель 20____

Министерство сельского хозяйства Российской Федерации
Федеральное государственное бюджетное образовательное учреждение
высшего образования
«Самарский государственный аграрный университет»

УТВЕРЖДАЮ

Проректор по учебной,
воспитательной работе и
молодежной политике

Ю.З. Кирова



Ю.З. Кирова
« 29 » мая 2024 г.

ПРОГРАММА ПРОИЗВОДСТВЕННОЙ ПРАКТИКИ

ПМ.02 Проведение технической инвентаризации и технической оценки объектов недвижимости

МДК 02.01. Техническая оценка и инвентаризация объектов недвижимости
МДК 02.02. Основы градостроительства

Специальность 21.02.19 Землеустройство

Уровень подготовки: базовый

Квалификация: специалист по землеустройству

Форма обучения: очная


Кинель 2024

Программа производственной практики разработана на основе Федерального государственного образовательного стандарта среднего профессионального образования по специальности 21.02.19 Землеустройство, утвержденного приказом просвещения Российской Федерации от 18.05.2022г. № 339.

Разработчик:

Преподаватель кафедры

«Землеустройство и лесное дело» Ю.С. Иралиева



Заведующий кафедрой

«Землеустройство и лесное дело»


канд. биол. наук, доцент О.А. Лавренникова



СОГЛАСОВАНО

Руководитель ОПОП СПО

канд. с.-х. наук, доцент, Ю. С. Иралиева



Начальник УМУ М.В. Борисова



СОДЕРЖАНИЕ

1. Паспорт программы практики

- 1.1. Область применения программы практики
- 1.2. Цели и задачи практики, требования к результатам
- 1.3. Место практики в структуре ОПОП
- 1.4. Трудоемкость и сроки проведения практики
- 1.5. Место прохождения практики

2. Результаты освоения программы практики

3. Структура и содержание практики

4. Условия реализации программы практики

- 4.1. Требования к проведению практики
- 4.2. Требования к минимальному материально-техническому обеспечению
- 4.3. Учебно-методическое и информационное обеспечение практики
- 4.4. Кадровое обеспечение образовательного процесса

5. Контроль и оценка результатов практики

6. Аттестация по итогам практики

Приложения:

- форма аттестационного листа, содержащего сведения об уровне освоения обучающимся профессиональных компетенций;
- форма характеристики на обучающегося по освоению профессиональных компетенций в период прохождения практики;
- форма дневника практики;
- форма титульного листа отчета по производственной практике.

1. ПАСПОРТ ПРОГРАММЫ ПРАКТИКИ

1.1. Область применения программы

Программа производственной практики профессионального модуля ПМ.02 «Проведение технической инвентаризации и технической оценки объектов недвижимости» является частью программы подготовки специалистов среднего звена в соответствии с ФГОС по специальности СПО 21.02.19 Землеустройство (базовой подготовки) в части освоения основного вида профессиональной деятельности (ВПД) Правовое регулирование отношений при проведении землеустройства и соответствующих профессиональных компетенций (ПК):

- ПК 1.3. Выполнять графические работы по составлению картографических материалов;
- ПК 1.4. Выполнять кадастровые съемки и кадастровые работы по формированию земельных участков;
- ПК 1.5. Выполнять дешифрирование аэро- и космических снимков для получения информации об объектах недвижимости
- ПК 2.1. Проводить техническую инвентаризацию объектов недвижимости;
- ПК 2.2. Выполнять градостроительную оценку территории поселения;
- ПК 2.3. Составлять технический план объектов капитального строительства с применением аппаратно-программных средств;
- ПК 2.4. Вносить данные в реестры информационных систем различного назначения.

1.2. Цели и задачи практики, требования к результатам освоения

С целью овладения указанным видом профессиональной деятельности и соответствующими профессиональными компетенциями обучающийся в результате прохождения практики профессионального модуля обучающийся должен:

Знать	<ul style="list-style-type: none">- состав и содержание программ технического обследования в зависимости от целей оценки технического состояния зданий и сооружений;- технологию проведения обмеров зданий;- технологии проведения натурных обследований конструкций и оценки технического состояния объекта;- технологию проведения технической инвентаризации объекта недвижимости;- состав отчетной документации по комплексу выполненных работ.- общие принципы градостроительной деятельности в городе (районе).
Уметь	<ul style="list-style-type: none">- составлять проект выполнения обмерных работ;- выполнять комплекс обмерных работ;- оценивать техническое состояние конструкций;- формировать и оформлять отчетную документацию по комплексу обмерных работ;- проводить паспортизацию объекта недвижимости;- проводить инвентаризацию объекта в целях установления наличия изменения в планировке и техническом состоянии объекта;- составлять технический план на объект капитального строительства;- составлять акт обследования на объект капитального строительства;- анализировать существующее положение функционального зонирования территории;

	<ul style="list-style-type: none"> - подготавливать документацию по планировке территории с использованием материалов и результатов инженерных изысканий; - разрабатывать архитектурно- планировочного и объемно-пространственного решения микрорайона, а также построение улично-дорожной сети, элементов благоустройства и расчёт технико-экономических показателей.
Иметь практический опыт	<ul style="list-style-type: none"> - сбор и подготовка исходной документации, состав которой определяется целями и типом объекта технической оценки (инвентаризации); - проведение натурных обследований конструкций; - проведение обмерных работ, с использованием оптимальных приемов их выполнения; - формирование отчетной документации по оценке технического состояния и определению износа конструкций; - подготовка и оформление технического плана, акта обследования на объект капитального строительства; - сравнения территорий по градостроительным факторам; - разработки объемно-планировочных градостроительных решений

1.3 Место практики в структуре ОПОП

Производственная практика проводится, в соответствии с утвержденным учебным планом, после прохождения междисциплинарных курсов (МДК) в рамках профессионального модуля ПМ.02 «Проведение технической инвентаризации и технической оценки объектов недвижимости»:

МДК 02.01. Техническая оценка и инвентаризация объектов недвижимости;

МДК 02.02. Основы градостроительства.

Для освоения практики профессионального модуля ПМ.02 «Проведение технической инвентаризации и технической оценки объектов недвижимости» обучающиеся используют знания, умения, навыки, сформированные в ходе изучения предметов «Обществознание», «Земельные правоотношения», «Кадастры и кадастровая оценка земель», «Здания и сооружения».

1.4. Трудоемкость и сроки проведения практики

Трудоемкость практики в рамках освоения профессионального модуля ПМ.02 составляет 72 часа.

Сроки проведения практики определяются рабочим учебным планом по специальности (профессии) среднего профессионального образования и графиком учебного процесса. Производственная практика проводится на 4 курсе в 8 семестре.

1.5. Место прохождения практики

Производственная практика проводится в организациях на основе договоров, заключаемых между ФГБОУ ВО «Самарский государственный аграрный университет» и этими организациями.

2. РЕЗУЛЬТАТЫ ОСВОЕНИЯ ПРОИЗВОДСТВЕННОЙ ПРАКТИКИ

Результатом освоения программы практики профессионального модуля является овладение обучающимися видом профессиональной деятельности (ВПД) Правовое регулирование отношений при проведении землеустройства, в том числе профессиональными (ПК) и общими (ОК) компетенциями:

Код	Наименование результата обучения
ПК 1.3	Выполнять графические работы по составлению картографических материалов
ПК 1.4	Выполнять кадастровые съемки и кадастровые работы по формированию земельных участков
ПК 1.5	Выполнять дешифрирование аэро- и космических снимков для получения информации об объектах недвижимости
ПК 2.1	Проводить техническую инвентаризацию объектов недвижимости
ПК 2.2	Выполнять градостроительную оценку территории поселения
ПК 2.3	Составлять технический план объектов капитального строительства с применением аппаратно-программных средств
ПК 2.4	Вносить данные в реестры информационных систем различного назначения
ОК 1	Выбирать способы решения задач профессиональной деятельности применительно к различным контекстам
ОК 2	Использовать современные средства поиска, анализа и интерпретации информации и информационные технологии для выполнения задач профессиональной деятельности
ОК 4	Эффективно взаимодействовать и работать в коллективе и команде
ОК 5	Осуществлять устную и письменную коммуникацию на государственном языке Российской Федерации с учетом особенностей социального и культурного контекста
ОК 6	Проявлять гражданско-патриотическую позицию, демонстрировать осознанное поведение на основе традиционных общечеловеческих ценностей, в том числе с учетом гармонизации межнациональных и межрелигиозных отношений, применять стандарты антикоррупционного поведения
ОК 7	Содействовать сохранению окружающей среды, ресурсосбережению, применять знания об изменении климата, принципы бережливого производства, эффективно действовать в чрезвычайных ситуациях
ОК 9	Пользоваться профессиональной документацией на государственном и иностранном языках

3. СТРУКТУРА И СОДЕРЖАНИЕ ПРОИЗВОДСТВЕННОЙ ПРАКТИКИ

№ п/п	Разделы (этапы) практики	Кол-во часов/ недель	Виды производственных работ
МДК 02.01 Техническая оценка и инвентаризация объектов недвижимости	<ul style="list-style-type: none"> - Составление акта технического обследования; - Техническая оценка здания; - Составление поэтажного плана; - Определение инвентарной стоимости объекта; - Расчет кадастровой стоимости инвентарного объекта; - Составление межевого плана; - Составление технического паспорта; - Составление технического плана. 	36	<ol style="list-style-type: none"> 1. Общее ознакомление со структурой и организацией работы организации. Инструктаж по технике безопасности и охране труда. 2. Сбор и подготовка исходной документации, состав которой определяется целями и типом объекта технической оценки. 3. Проведение натуральных обследований конструкций. 4. Проведение обмерных работ с использованием оптимальных приемов их выполнения. 5. Формирование отчетной документации по оценке технического состояния и определению износа конструкций. 6. Подготовка и оформление технического паспорта (плана) на объект недвижимости
МДК 02.02. Основы градостроительства	<ul style="list-style-type: none"> - Характеристика планировочной организации города; - Функциональное зонирование городской территории; - Составление схемы планировки жилой и производственной зоны; - Составление карты градостроительного зонирования территории; - Анализ генерального плана городского поселения; - Сравнительный анализ развития транспортной (социальной) инфраструктуры районов городского поселения; - Анализ архитектурно-пространственного решения застройки жилых зон 	36	<ol style="list-style-type: none"> 1. Изучение карт градостроительного зонирования города (района). 2. Анализ территории города (района) и поиск вариантов для размещения различных объектов строительства по заданию. 3. Анализ генерального плана города (района);
		72	

4. УСЛОВИЯ РЕАЛИЗАЦИИ ПРОГРАММЫ ПРАКТИКИ

4.1. Требования к проведению практики

Реализация данной программы практики предполагает наличие у ФГБОУ ВО «Самарский государственный аграрный университет» договора о прохождении практики на предприятии любой организационно-правовой формы и вида деятельности. Практика проводится в соответствии с рабочей программой практики и тематическим планом. Непосредственным руководителем практики от производства является руководитель базового предприятия, с которым образовательным учреждением заключен соответствующий договор, либо другой работник, назначенный руководителем.

Руководитель производственной практики обязан:

- организовать практику в соответствии с утвержденной программой;
- создавать необходимые условия для освоения студентами материала, предусмотренного программой практики;
- проверять и подписывать дневник и отчет о прохождении практики.

Руководителем практики от ФГБОУ ВО «Самарский государственный аграрный университет» является преподаватель профессионального цикла, который ведет консультационную работу со студентами, проводит защиту отчетов по практике, выставляет итоговые оценки по результатам дифференцированного зачета.

В период практики студенты должны:

- своевременно, полно и качественно выполнять задания, предусмотренные программой практики;
- нести ответственность за выполняемую работу;
- участвовать в общественной жизни коллектива;
- регулярно и аккуратно вести дневник о прохождении производственной практики и предоставлять его на подпись руководителю практики ежедневно.

Формой отчетности по практике является отчет, который должен состоять из собранных, обработанных и оформленных документов, а именно:

- дневника о прохождении производственной практики;
- характеристика с места прохождения практики (характеристика руководителя практики от организации);
- отчета по производственной практике;
- аттестационного листа.

Методические указания по освоению практики для обучающихся инвалидов и лиц с ограниченными возможностями здоровья

Выбор мест прохождения практик для инвалидов и лиц с ограниченными возможностями здоровья проводится с учетом требований их доступности для данных обучающихся.

При определении мест практики для инвалидов и лиц с ограниченными возможностями здоровья учитываются рекомендации медико-социальной экспертизы, отраженные в индивидуальной программе реабилитации инвалида, относительно рекомендованных условий и видов труда.

Форма проведения текущей и итоговой аттестации для студентов-

инвалидов устанавливается с учетом индивидуальных психофизических особенностей (устно, письменно на бумаге, письменно на компьютере, в форме тестирования т.д.) при необходимости студенту-инвалиду предоставляется дополнительное время для подготовки ответа на защите отчета по производственной практике.

4.2. Требования к документации, необходимой для проведения практики:

- Градостроительный кодекс Российской Федерации от 29.12.2004 N 190-ФЗ.
- образцы правовых документов с комментариями;
- инструкции по технике безопасности при выполнении производственных работ.

4.3. Учебно-методическое и информационное обеспечение практики

Основные источники:

1. Архитектура зданий и строительные конструкции : учебник для среднего профессионального образования / К. О. Ларионова [и др.] ; под общей редакцией А. К. Соловьева. — Москва : Издательство Юрайт, 2021. — 490 с. — (Профессиональное образование). — ISBN 978-5-534-10318-2. — Текст : электронный // Образовательная платформа Юрайт [сайт]. — Режим доступа: <https://urait.ru/bcode/475590>.

2. Ананьин, М. Ю. Архитектура зданий и строительные конструкции: термины и определения : учебное пособие для среднего профессионального образования / М. Ю. Ананьин. — Москва : Издательство Юрайт, 2022. — 130 с. — (Профессиональное образование). — ISBN 978-5-534-10282-6. — Текст : электронный // Образовательная платформа Юрайт [сайт]. — Режим доступа: <https://urait.ru/bcode/475585>.

3. Перцик, Е. Н. Территориальное планирование : учебник для среднего профессионального образования / Е. Н. Перцик. — 2-е изд., испр. и доп. — Москва : Издательство Юрайт, 2021. — 362 с. — (Профессиональное образование). — ISBN 978-5-534-13504-6. — Текст : электронный // Образовательная платформа Юрайт [сайт]. — Режим доступа: <https://urait.ru/bcode/477134>.

4. Савин, С. Н. Сейсмобезопасность зданий и сооружений : учебное пособие для СПО / С. Н. Савин, И. Л. Данилов. — Санкт-Петербург : Лань, 2021. — 200 с. — ISBN 978-5-8114-7512-4. — Текст : электронный // Лань : электронно-библиотечная система. — Режим доступа: <https://e.lanbook.com/book/176848> (дата обращения: 14.05.2023). — Режим доступа: для авториз. пользователей.

5. Определение площадей земельных участков и иных объектов недвижимости : учебное пособие для СПО / М. Я. Брынь, В. Н. Баландин, В. А. Коугия [и др.]. — 2-е изд., стер. — Санкт-Петербург : Лань, 2022. — 112 с. — ISBN 978-5-8114-9766-9. — Текст : электронный // Лань : электронно-библиотечная система. — Режим доступа: <https://e.lanbook.com/book/199904> (дата обращения: 14.05.2023). — Режим доступа: для авториз. пользователей.

6. Сулин, М. А. Основы землеустройства и кадастра недвижимости / М. А. Сулин, В. А. Павлова. — 2-е изд., стер. — Санкт-Петербург : Лань, 2022. — 260 с. — ISBN 978-5-507-44172-3. — Текст : электронный // Лань : электронно-библиотечная система. — Режим доступа: <https://e.lanbook.com/book/209147> (дата обращения: 14.05.2023). — Режим доступа: для авториз. пользователей.

7. Основы градостроительства и планировка населенных мест : лаб. практикум / П.П. Турун .— Ставрополь : изд-во СКФУ, 2018 .— 126 с. — URL: <https://lib.rucont.ru/efd/688003> (дата обращения: 20.05.2023).

Дополнительные источники:

1. ГОСТ 31937-2011 Здания и сооружения. Правила обследования и мониторинга технического состояния.
2. ГОСТ Р 53778-2010 Здания и сооружения. Правила обследования и мониторинга технического состояния.
3. СП 13-102-2003 Правила обследования несущих строительных конструкций зданий и сооружений.
4. ВСН 57-88(р) Положение по техническому обследованию жилых зданий.
5. ВСН 58-88(р) Положение об организации, проведении реконструкции, ремонта и технического обследования жилых зданий объектов коммунального хозяйства и социально-культурного назначения.
6. СНиП 2.07.01-89* Строительные нормы и правила. Градостроительство. Планировка и застройка городских и сельских поселений.
7. СП 82.13330.2016 Благоустройство территорий.
8. Градостроительный кодекс Российской Федерации от 29.12.2004 N 190-ФЗ.
9. Конституция РФ.
10. Гражданский кодекс РФ.
11. Земельный кодекс РФ.
12. Лесной кодекс РФ.
13. Водный кодекс РФ.
14. Федеральный закон «Об охране окружающей среды» № 7-ФЗ от 10.01.2002 .
15. Федеральный закон «О государственном кадастре недвижимости» № 221-ФЗ от 24.05.2007.
16. Федеральный закон «О государственной регистрации недвижимости» № 218-ФЗ от 13.07.2015.

Перечень информационно-справочных систем и профессиональных баз данных:

1. <http://expertkadastr.ru> - Официальный сайт Кадастровый центр.
2. <http://updom.ru> - Официальный сайт проектов индивидуального жилищного строительства.
3. <http://urist-bogatyr.ru> - Официальный информационный портал по вопросам градостроительной, кадастровой и геодезической деятельности.

4. <http://rosim.gov.ru> - Официальный сайт Росимущества.
5. <http://pravo.gov.ru> – Официальный интернет-портал правовой информации.
6. <http://www.consultant.ru> – Справочная правовая система «Консультант Плюс».
7. <http://www.garant.ru> – Справочно-правовая система по законодательству Российской Федерации.
8. <http://mod0.ssa.ru>– Система электронного образования СГАУ.
9. <http://mcx.gov.ru> – Официальный сайт Министерства сельского хозяйства Российской Федерации.
10. <http://economy.gov.ru> - Официальный сайт Министерства экономического развития Российской Федерации.
11. <http://kadastr.ru> – Официальный сайт Публично-правовой компании «Роскадастр».
12. <http://roscadastre.ru> – Официальный сайт Ассоциации «Саморегулируемая организация кадастровых инженеров».
13. <http://www.gisa.ru> - Официальный сайт ГИС-ассоциации.
14. <https://rosreestr.gov.ru> - Официальный сайт Федеральной службы государственной регистрации, кадастра и картографии.
15. <https://e.lanbook.com> - Электронно-библиотечная система «Лань».
16. <https://znaniium.com> - Электронно-библиотечная система «Знаниум».
17. <https://elibrary.ru> - Научная электронная библиотека «eLibrary».

4.4. Кадровое обеспечение образовательного процесса

Требования к квалификации педагогических кадров, осуществляющих руководство практикой:

- наличие высшего профессионального образования соответствующего профилю преподаваемого модуля;
- опыт работы в организациях соответствующей профессиональной сферы не менее 3 лет;
- прохождение стажировки в профильных организациях не реже 1 раза в 3 года.

Инженерно-педагогический состав: дипломированные специалисты – преподаватели междисциплинарных курсов, а также преподаватели общепрофессиональных дисциплин, имеющие опыт работы и прошедших стажировку в профильных организациях и предприятиях.

5. КОНТРОЛЬ И ОЦЕНКА РЕЗУЛЬТАТОВ ПРОИЗВОДСТВЕННОЙ ПРАКТИКИ

В период прохождения производственной практики обучающиеся обязаны вести документацию - Дневник прохождения производственной практики, а по окончании практики подготовить Отчет по производственной практике ПП.02.01.

Контроль и оценка результатов прохождения производственной практики и освоение производственных и общекультурных компетенций проводится в результате написания и публичной защиты отчета по прохождению практики.

Формой отчетности студента по производственной практике является письменный отчет о выполнении работ и приложений к отчету, свидетельствующих о закреплении знаний, умений, приобретении практического опыта, формировании общих и профессиональных компетенций, освоении профессионального модуля, заполненного дневника и аттестационного листа.

Письменный отчет о выполнении работ включает в себя следующие разделы:

- титульный лист;
- содержание;
- дневник;
- практическая часть;
- приложения.

Форма отчёта по производственной практике разрабатывается преподавателями учётных дисциплин и выдаётся студентам в электронном варианте.

Обучающийся после прохождения практики по графику защищает отчет по практике.

Защита отчета по производственной практике выражается в кратком изложении содержания отчета по производственной практике и освоенных компетенций.

Итогом практики является дифференцированный зачет (зачет с оценкой).

По окончании практики студент сдает дневник в соответствии с содержанием тематического плана практики и аттестационный лист, установленной формы.

Результаты обучения (освоенные компетенции)	Основные показатели оценки результата	Формы и методы контроля и оценки
ПК 1.3 Выполнять графические работы по составлению картографических материалов	Выполнение картографических работ в периоды учебной и производственной практики	Защита отчета
ПК 1.4 Выполнять кадастровые съемки и кадастровые работы по формированию земельных участков	Выполнение кадастровых работ в периоды учебной и производственной практики	Защита отчета
ПК 1.5 Выполнять	Выполнение работ по	Защита отчета

дешифрирование аэро- и космических снимков для получения информации об объектах недвижимости	дешифрированию снимков в периоды учебной и производственной практики	
ПК 2.1 Проводить техническую инвентаризацию объектов недвижимости	Демонстрация знаний состава и содержания программ технического обследования в зависимости от целей оценки технического состояния зданий и сооружений; технологии проведения обмеров зданий; технологии проведения натурных обследований конструкций и оценки технического состояния объекта; технологию проведения технической инвентаризации объекта недвижимости.	Защита отчета
ПК 2.2 Выполнять градостроительную оценку территории поселения	Демонстрация знаний видов градостроительной документации, их взаимосвязи, технологии их разработки, принципов градостроительного зонирования, видов территориальных зон, градостроительных факторов, методики градостроительной оценки территории поселения	Защита отчета
ПК 2.3 Составлять технический план объектов капитального строительства с применением аппаратно-программных средств	Демонстрация знаний состава отчетной документации по комплексу выполненных работ	Защита отчета
ПК 2.4 Вносить данные в реестры информационных систем различного назначения	Демонстрация знаний современных средств автоматизации деятельности в области градостроительства, основных правил и приемов работы с геоинформационной системой, состава сведений информационных систем обеспечения градостроительной деятельности об объектах недвижимости и объектах градостроительной деятельности на разных уровнях, порядка работы в информационные системы обеспечения градостроительной деятельности.	Защита отчета
ОК 01 Выбирать способы решения задач профессиональной деятельности, применительно к различным контекстам	Самостоятельно по письменному заданию преподавателя определение этапов решения задачи, составление плана действий,	Защита отчета

	определение необходимых ресурсов, реализация составленного плана	
ОК 02 Осуществлять поиск, анализ и интерпретацию информации, необходимой для выполнения задач профессиональной деятельности	Демонстрация знаний номенклатуры информационных источников, применяемых в профессиональной деятельности; приемов структурирования информации; формата оформления результатов поиска информации	Защита отчета
ОК 04 Работать в коллективе и команде, эффективно взаимодействовать с коллегами, руководством, клиентами.	Составление проектов выполнения профессиональных работ.	Защита отчета
ОК 05 Осуществлять устную и письменную коммуникацию на государственном языке Российской Федерации с учетом особенностей социального и культурного контекста	Составление сообщений, рефератов и докладов на профессиональные темы. Оформление документов по установленным требованиям. Выступление на семинарах и конференциях.	Защита отчета
ОК 06 Проявлять гражданско-патриотическую позицию, демонстрировать осознанное поведение на основе традиционных общечеловеческих ценностей, в том числе с учетом гармонизации межнациональных и межрелигиозных отношений, применять стандарты антикоррупционного поведения	Проведение мероприятий по профорientации в общеобразовательных организациях.	Защита отчета
ОК 07 Содействовать сохранению окружающей среды, ресурсосбережению, применять знания об изменении климата, принципы бережливого производства, эффективно действовать в чрезвычайных ситуациях	Демонстрация знаний правил экологической безопасности при ведении профессиональной деятельности; путей обеспечения ресурсосбережения.	Защита отчета
ОК 09 Пользоваться профессиональной документацией на государственном и иностранных языках.	Описание выполнения практических работ, формулировка выводов по результатам выполнения практических и лабораторных работ на основе использования нормативных документов	Защита отчета

6. АТТЕСТАЦИЯ ПО ИТОГАМ ПРАКТИКИ

Аттестация по итогам производственной практики служит формой контроля освоения и проверки профессиональных знаний, общих и профессиональных компетенций, приобретенных умений, навыков и практического опыта обучающихся в соответствии с требованиями ФГОС СПО по специальности (профессии).

Обучающийся после прохождения практики по графику защищает отчет по практике.

Формой промежуточной аттестации по итогам производственной практики является дифференцированный зачет (зачет с оценкой).

К аттестации по практике допускаются обучающиеся, выполнившие требования программы производственной практики и предоставившие полный пакет отчетных документов.

Для проведения промежуточной аттестации по практике образовательной организацией разрабатываются фонды оценочных средств, включающие в себя педагогические контрольно-измерительные материалы, предназначенные для определения соответствия индивидуальных образовательных достижений обучающихся основным показателям результатов обучения. В процессе аттестации проводится экспертиза овладения общими и профессиональными компетенциями.

При выставлении итоговой оценки по практике (дифференцированного зачета) учитываются:

- результаты экспертизы овладения обучающимися общими и профессиональными компетенциями;
- качество и полнота оформления отчетных документов по практике;
- характеристика с места прохождения практики (характеристика руководителя практики от организации).

Аттестационный лист

1. ФИО обучающегося/студента, № группы, специальность/профессия

2. Место проведения практики (организация), наименование, юридический адрес _____

3. Время проведения практики _____

4. Освоение профессиональных компетенций во время практики:

№	Профессиональные компетенции	Оценка результата (по 5-ти балльной системе)
1	ПК 1.3 Выполнять графические работы по составлению картографических материалов	
2	ПК 1.4 Выполнять кадастровые съемки и кадастровые работы по формированию земельных участков	
3	ПК 1.5 Выполнять дешифрирование аэро- и космических снимков для получения информации об объектах недвижимости	
4	ПК 2.1 Проводить техническую инвентаризацию объектов недвижимости	
5	ПК 2.2 Выполнять градостроительную оценку территории поселения	
6	ПК 2.3 Составлять технический план объектов капитального строительства с применением аппаратно-программных средств	
7	ПК 2.4 Вносить данные в реестры информационных систем различного назначения	

Дата

МП

Подписи руководителя практики,
ответственного лица организации

Характеристика студента-практиканта

Внимание! Оформляется характеристика на отдельном листе формата А-4 и содержит отзыв о приобретенных студентом в ходе практики умениях и навыках, степень его самостоятельности, коммуникативные навыки, умение применять теоретические знания и ранее приобретенные навыки. Характеристика должна содержать рекомендуемую оценку по практике.

Студент ___ курса ФГБОУ ВО «Самарский государственный аграрный университет» отделения специальность 21.02.19 Землеустройство

_____ (ФИО студента)

проходил производственную практику по направлению профессиональной деятельности «Вспомогательная деятельность в сфере государственного кадастрового учета и (или) государственной регистрации прав на объекты недвижимости, определения кадастровой стоимости» в организации

с «___» _____ по «___» _____ 20__ г.

За время прохождения практики практикант _____

Руководитель практики от предприятия _____ (подпись, ФИО)

Занимаемая должность _____

МП

Министерство сельского хозяйства Российской Федерации
федеральное государственное бюджетное образовательное учреждение
высшего образования
«Самарский государственный аграрный университет»

Кафедра «Землеустройство и лесное дело»

ОТЧЕТ
по производственной практике
**ПМ.02 Проведение технической инвентаризации и технической оценки
объектов недвижимости**

Выполнил:

Студент _____ группы

(Ф.И.О)

Руководитель практики

К защите допущен: _____
(подпись, дата)

Оценка _____ / _____
(цифрой и прописью) (подпись) (инициалы, фамилия)

Кинель 20__

Министерство сельского хозяйства Российской Федерации
Федеральное государственное бюджетное образовательное учреждение
высшего образования
«Самарский государственный аграрный университет»

УТВЕРЖДАЮ

Проректор по учебной,
воспитательной работе и
молодежной политике

Ю.З. Кирова



« 29 » мая 2024 г.

ПРОГРАММА ПРОИЗВОДСТВЕННОЙ ПРАКТИКИ

**ПМ.03 Вспомогательная деятельность в сфере государственного
кадастрового учета и (или) государственной регистрации прав на объекты
недвижимости, определения кадастровой стоимости**

МДК 03.01. Земельные правоотношения

МДК 03.02. Кадастры и кадастровая оценка земель

Специальность 21.02.19 Землеустройство

Уровень подготовки: базовый

Квалификация: специалист по землеустройству


Форма обучения: очная

Программа производственной практики разработана на основе Федерального государственного образовательного стандарта среднего профессионального образования по специальности 21.02.19 Землеустройство, утвержденного приказом просвещения Российской Федерации от 18.05.2022г. № 339.

Разработчик:

Преподаватель кафедры

«Землеустройство и лесное дело» Ю.С. Иралиева



Заведующий кафедрой

«Землеустройство и лесное дело»


канд. биол. наук, доцент О.А. Лавренникова



СОГЛАСОВАНО

Руководитель ОПОП СПО

канд. с.-х. наук, доцент, Ю. С. Иралиева



Начальник УМУ М.В. Борисова



СОДЕРЖАНИЕ

1. Паспорт программы практики

- 1.1. Область применения программы практики
- 1.2. Цели и задачи практики, требования к результатам
- 1.3. Место практики в структуре ОПОП
- 1.4. Трудоемкость и сроки проведения практики
- 1.5. Место прохождения практики

2. Результаты освоения программы практики

3. Структура и содержание практики

4. Условия реализации программы практики

- 4.1. Требования к проведению практики
- 4.2. Требования к минимальному материально-техническому обеспечению
- 4.3. Учебно-методическое и информационное обеспечение практики
- 4.4. Кадровое обеспечение образовательного процесса

5. Контроль и оценка результатов практики

6. Аттестация по итогам практики

Приложения:

- форма аттестационного листа, содержащего сведения об уровне освоения обучающимся профессиональных компетенций;
- форма характеристики на обучающегося по освоению профессиональных компетенций в период прохождения практики;
- форма дневника практики;
- форма титульного листа отчета по производственной практике.

1. ПАСПОРТ ПРОГРАММЫ ПРАКТИКИ

1.1. Область применения программы

Программа производственной практики профессионального модуля является частью программы подготовки специалистов среднего звена в соответствии с ФГОС по специальности СПО 21.02.19 Землеустройство (базовой подготовки) в части освоения основного вида профессиональной деятельности (ВПД) Правовое регулирование отношений при проведении землеустройства и соответствующих профессиональных компетенций (ПК):

- ПК 1.4. Выполнять кадастровые съемки и кадастровые работы по формированию земельных участков;

- ПК 3.1. Консультировать по вопросам регистрации прав на объекты недвижимости и предоставления сведений, содержащихся в Едином государственном реестре недвижимости;

- ПК 3.2. Осуществлять документационное сопровождение в сфере кадастрового учета и (или) государственной регистрации прав на объекты недвижимости;

- ПК 3.3. Использовать информационную систему, предназначенную для ведения Единого государственного реестра недвижимости;

- ПК 3.4. Осуществлять сбор, систематизацию и накопление информации, необходимой для определения кадастровой стоимости объектов недвижимости.

1.2. Цели и задачи практики, требования к результатам освоения

С целью овладения указанным видом профессиональной деятельности и соответствующими профессиональными компетенциями обучающийся в результате прохождения практики профессионального модуля обучающийся должен:

Знать	<ul style="list-style-type: none">- законодательство Российской Федерации в сфере государственного кадастрового учета, и государственной регистрации прав на объекты недвижимости, землеустройства, градостроительства и смежных областях знаний;- правила, стандарты, порядок и административный регламент предоставления государственной услуги по государственному кадастровому учету и государственной регистрации прав на объекты недвижимости;- порядок (административный регламент) предоставления государственной услуги по предоставлению сведений, содержащихся в ЕГРН;- особенности уплаты государственной пошлины для осуществления государственной регистрации прав на объекты недвижимости и платы за предоставления сведений, содержащихся в ЕГРН, в том числе с использованием Единого портала государственных и муниципальных услуг (функций) и (или) региональных порталов государственных и муниципальных услуг (функций);- основные принципы работы в информационной системе, предназначенной для ведения ЕГРН;- регламент работы Единого портала государственных и муниципальных услуг (функций) и (или) региональных порталов государственных и муниципальных услуг (функций);- этика делового общения и правила ведения переговоров;- основания государственного кадастрового учета и государственной регистрации прав на объекты недвижимости;- порядок представления заявления об осуществлении государственного кадастрового учета и (или) государственной регистрации прав на объекты
-------	--

	<p>недвижимости;</p> <ul style="list-style-type: none"> - требования к документам, представляемым для осуществления государственного кадастрового учета и (или) государственной регистрации прав на объекты недвижимости; - особенности представления документов на государственную регистрацию прав посредством почтового отправления, а также в форме электронных документов; - плательщики государственной пошлины, льготы, в том числе освобождение от уплаты государственной пошлины, при государственной регистрации прав на объекты недвижимости; - порядок и правила межведомственного информационного взаимодействия с федеральными органами исполнительной власти, органами исполнительной власти субъектов Российской Федерации и органами местного самоуправления; - основные принципы, правила и порядок работы в информационных системах, предназначенных для осуществления функций по приему/выдаче документов в сфере государственного кадастрового учета и государственной регистрации прав на объекты недвижимости; - правила ведения документооборота; - правила осуществления кадастрового деления территории Российской Федерации; - порядок и правила использования электронной подписи; - законодательство Российской Федерации в сфере государственной кадастровой оценки; - законодательство Российской Федерации о персональных данных.
Уметь	<ul style="list-style-type: none"> - объяснять (в том числе по телефонной связи) о правилах и порядке предоставления услуг в сфере кадастрового учета и регистрации прав на объекты недвижимости, предоставления сведений, содержащихся в ЕГРН; - работать с обращениями и информационными запросами, в том числе на Едином портале государственных и муниципальных услуг (функций) и (или) региональных порталах государственных и муниципальных услуг (функций); - использовать современные программные продукты в сфере государственного кадастрового учета и государственной регистрации прав на объекты недвижимости, информационную систему, предназначенную для ведения ЕГРН, средства коммуникаций и связи; - использовать технические средства по оцифровке документации; - использовать электронную подпись; - консультировать по вопросам государственного кадастрового учета, государственной регистрации прав на объекты недвижимости, правилах и порядке внесения сведений в Единый государственный реестр недвижимости; проверять документы на соответствие нормам законодательства Российской Федерации в сфере государственной кадастровой оценки; - применять методики и инструменты сбора информации, необходимой для определения кадастровой стоимости объектов недвижимости; - систематизировать сведения, содержащиеся в декларациях о характеристиках объектов недвижимости, в различных видах и формах; - осуществлять оформление копий отчетов, документов и материалов, которые использовались при определении кадастровой стоимости, для временного, постоянного и (или) долговременного сроков хранения.
Иметь практический опыт	<ul style="list-style-type: none"> - консультирования граждан и организаций в сфере государственного кадастрового учета и государственной регистрации прав на объекты недвижимости; - документационного сопровождения (прием заявления и выдача документов) государственного кадастрового учета и государственной регистрации прав на объекты недвижимости; - использования информационной системы для ведения ЕГРН; - осуществления сбора, систематизации и накопления информации, необходимой для определения кадастровой стоимости объектов недвижимости, кадастрового учета

1.3 Место практики в структуре ОПОП

Производственная практика проводится, в соответствии с утвержденным учебным планом, после прохождения междисциплинарных курсов (МДК) в рамках профессионального модуля ПМ.03 «Вспомогательная деятельность в сфере государственного кадастрового учета и (или) государственной регистрации прав на объекты недвижимости, определения кадастровой стоимости»:

МДК 03.01. Земельные правоотношения;

МДК 03.02. Кадастры и кадастровая оценка земель.

Для освоения практики профессионального модуля ПМ.03 «Вспомогательная деятельность в сфере государственного кадастрового учета и (или) государственной регистрации прав на объекты недвижимости, определения кадастровой стоимости» обучающиеся используют знания, умения, навыки, сформированные в ходе изучения предметов «Обществознание», «Основы геодезии и картографии, топографическая графика», «Технология производства полевых геодезических работ».

1.4. Трудоемкость и сроки проведения практики

Трудоемкость практики в рамках освоения профессионального модуля ПМ.03 составляет 72 часа.

Сроки проведения практики определяются рабочим учебным планом по специальности (профессии) среднего профессионального образования и графиком учебного процесса. Производственная практика проводится на 3 курсе в 6 семестре.

1.5. Место прохождения практики

Производственная практика проводится в организациях на основе договоров, заключаемых между ФГБОУ ВО «Самарский государственный аграрный университет» и этими организациями.

2. РЕЗУЛЬТАТЫ ОСВОЕНИЯ ПРОИЗВОДСТВЕННОЙ ПРАКТИКИ

Результатом освоения программы практики профессионального модуля является овладение обучающимися видом профессиональной деятельности (ВПД) Правовое регулирование отношений при проведении землеустройства, в том числе профессиональными (ПК) и общими (ОК) компетенциями:

Код	Наименование результата обучения
ПК 3.1	Консультировать по вопросам регистрации прав на объекты недвижимости и предоставления сведений, содержащихся в Едином государственном реестре недвижимости
ПК 3.2	Осуществлять документационное сопровождение в сфере кадастрового учета и (или) государственной регистрации прав на объекты недвижимости
ПК 3.3	Использовать информационную систему, предназначенную для ведения Единого государственного реестра недвижимости
ПК 3.4	Осуществлять сбор, систематизацию и накопление информации, необходимой для определения кадастровой стоимости объектов недвижимости
ПК 1.4	Выполнять кадастровые съемки и кадастровые работы по формированию земельных участков
ОК 1	Выбирать способы решения задач профессиональной деятельности применительно к различным контекстам
ОК 2	Использовать современные средства поиска, анализа и интерпретации информации и информационные технологии для выполнения задач профессиональной деятельности
ОК 4	Эффективно взаимодействовать и работать в коллективе и команде
ОК 5	Осуществлять устную и письменную коммуникацию на государственном языке Российской Федерации с учетом особенностей социального и культурного контекста
ОК 6	Проявлять гражданско-патриотическую позицию, демонстрировать осознанное поведение на основе традиционных общечеловеческих ценностей, в том числе с учетом гармонизации межнациональных и межрелигиозных отношений, применять стандарты антикоррупционного поведения
ОК 7	Содействовать сохранению окружающей среды, ресурсосбережению, применять знания об изменении климата, принципы бережливого производства, эффективно действовать в чрезвычайных ситуациях
ОК 9	Пользоваться профессиональной документацией на государственном и иностранном языках

3. СТРУКТУРА И СОДЕРЖАНИЕ ПРОИЗВОДСТВЕННОЙ ПРАКТИКИ

№ п/п	Разделы (этапы) практики	Кол-во часов/ недель	Виды производственных работ
МДК 03.01 Земельные правоотношения	<ul style="list-style-type: none"> - Земельное право, Земельный кодекс РФ, Земельное законодательство - ЕГРН, программные комплексы, применяемых для ведения ЕГРН - Межевой план земельных участков, объектов капитального строительства - Работа с сайтами Росреестра, Роскадастра - Государственный земельный надзор, ответственность за нарушения земельного законодательства 	36	<p>1.Общее ознакомление со структурой и организацией работы предприятия</p> <ol style="list-style-type: none"> 1. Применение норм законодательства в сфере государственного кадастрового учета, землеустройства, градостроительства; 2. Проверка документов предоставленных для кадастрового учета на соответствие нормам законодательства Российской Федерации; 3. Использование копировально-множительной техники; 4. Использование программных комплексов, применяемых для ведения ЕГРН; 5. Выполнение кадастровых работ по подготовке документов для осуществления кадастрового учета; 6. Формирование пакета документов для подачи в ЕГРН для регистрации недвижимого имущества; 6. Порядок предоставления сведений, содержащихся в ЕГРН; 8. Расчет кадастровой стоимости объектов недвижимости.
МДК 03.02. Кадастры и кадастровая оценка земель	<ul style="list-style-type: none"> - Государственный кадастр недвижимости - Государственная кадастровая оценка земель - Определение кадастровой стоимости земельных участков 	36	
Итого:		72	

4. УСЛОВИЯ РЕАЛИЗАЦИИ ПРОГРАММЫ ПРАКТИКИ

4.1. Требования к проведению практики

Реализация данной программы практики предполагает наличие у ФГБОУ ВО «Самарский государственный аграрный университет» договора о прохождении практики на предприятии любой организационно-правовой формы и вида деятельности. Практика проводится в соответствии с рабочей программой практики и тематическим планом. Непосредственным руководителем практики от производства является руководитель базового предприятия, с которым образовательным учреждением заключен соответствующий договор, либо другой работник, назначенный руководителем.

Руководитель производственной практики обязан:

- организовать практику в соответствии с утвержденной программой;
- создавать необходимые условия для освоения студентами материала, предусмотренного программой практики;
- проверять и подписывать дневник и отчет о прохождении практики.

Руководителем практики от ФГБОУ ВО «Самарский государственный аграрный университет» является преподаватель профессионального цикла, который ведет консультационную работу со студентами, проводит защиту отчетов по практике, выставляет итоговые оценки по результатам дифференцированного зачета.

В период практики студенты должны:

- своевременно, полно и качественно выполнять задания, предусмотренные программой практики;
- нести ответственность за выполняемую работу;
- участвовать в общественной жизни коллектива;
- регулярно и аккуратно вести дневник о прохождении производственной практики и предоставлять его на подпись руководителю практики ежедневно.

Формой отчетности по практике является отчет, который должен состоять из собранных, обработанных и оформленных документов, а именно:

- дневника о прохождении производственной практики;
- характеристика с места прохождения практики (характеристика руководителя практики от организации);
- отчета по производственной практике;
- аттестационного листа.

Методические указания по освоению практики для обучающихся инвалидов и лиц с ограниченными возможностями здоровья

Выбор мест прохождения практик для инвалидов и лиц с ограниченными возможностями здоровья проводится с учетом требований их доступности для данных обучающихся.

При определении мест практики для инвалидов и лиц с ограниченными возможностями здоровья учитываются рекомендации медико-социальной экспертизы, отраженные в индивидуальной программе реабилитации инвалида, относительно рекомендованных условий и видов труда.

Форма проведения текущей и итоговой аттестации для студентов-

инвалидов устанавливается с учетом индивидуальных психофизических особенностей (устно, письменно на бумаге, письменно на компьютере, в форме тестирования т.д.) при необходимости студенту-инвалиду предоставляется дополнительное время для подготовки ответа на защите отчета по производственной практике.

4.2. Требования к документации, необходимой для проведения практики:

- Земельный кодекс РФ;
- образцы правовых документов с комментариями;
- инструкции по технике безопасности при выполнении производственных работ.

4.3. Учебно-методическое и информационное обеспечение практики

Основные источники:

1. Липски, С.А. Управление объектами земельно-имущественного комплекса и природными ресурсами территорий: учебное пособие для СПО / С.А. Липски. – Саратов, Москва: Профобразование, Ай Пи Ар Медиа, 2020. – 290 с. – Режим доступа: <https://profspo.ru/books/96970>.
2. Васильева, Н. В. Основы землепользования и землеустройства : учебник и практикум для среднего профессионального образования / Н. В. Васильева. — 2-е изд., перераб. и доп. — Москва : Издательство Юрайт, 2022. — 411 с. — (Профессиональное образование). — Режим доступа: <https://urait.ru/bcode/494308>.
3. Сулин, М. А. Основы землеустройства и кадастра недвижимости / М. А. Сулин, В. А. Павлова. — 3-е изд., стер. — Санкт-Петербург : Лань (СПО), 2023. — 260 с. — Режим доступа: <https://e.lanbook.com/book/209147> (дата обращения: 09.05.2023). — Режим доступа: для авториз. пользователей.

Дополнительные источники:

1. Конституция РФ.
2. Гражданский кодекс РФ.
3. Земельный кодекс РФ.
4. Лесной кодекс РФ.
5. Водный кодекс РФ.
6. Градостроительный кодекс РФ.
7. Федеральный закон «Об охране окружающей среды» № 7-ФЗ от 10.01.2002 .
8. Федеральный закон «О государственном кадастре недвижимости» № 221-ФЗ от 24.05.2007.
9. Федеральный закон «О Землеустройстве» № 78-ФЗ от 18.06.2001.
10. Федеральный закон «Об обороте земель сельскохозяйственного назначения» № 101–ФЗ от 24 06 2002.
11. Федеральный закон «О крестьянском фермерском хозяйстве» № 74 – ФЗ от 11.06.2003.

13. Закон «О личном подсобном хозяйстве» № 112 –ФЗ от 07.07.2003.
14. Федеральный закон «О садоводческих, огороднических и дачных некоммерческих объединениях граждан» № 66-ФЗ от 15.04.1998.
15. Федеральный закон «О сельскохозяйственной кооперации» № 193 –ФЗ от 08.12.1995.
16. Федеральный закон «Об особо охраняемых природных территориях» № 33-ФЗ от 14.03.1995.
17. Федеральный закон «О переводе земель или земельных участков из одной категории в другую» № 172 –ФЗ от 24.12.2004.
18. Федеральный закон «О государственной регистрации недвижимости» № 218-ФЗ от 13.07.2015.

Перечень информационно-справочных систем и профессиональных баз данных:

1. <http://pravo.gov.ru> – Официальный интернет-портал правовой информации.
2. <http://www.consultant.ru> – справочная правовая система «Консультант Плюс».
3. <http://www.garant.ru> – справочно-правовая система по законодательству Российской Федерации
4. <http://mod0.ssa.ru> – Система электронного образования СГАУ.
5. <http://mcx.gov.ru> – Официальный сайт Министерства сельского хозяйства Российской Федерации.
6. <http://economy.gov.ru> – Официальный сайт Министерства экономического развития Российской Федерации.
7. <http://kadastr.ru> – Официальный сайт Публично-правовой компании «Роскадастр».
8. <http://roscadastre.ru> – Официальный сайт Ассоциации «Саморегулируемая организация кадастровых инженеров».
9. <http://www.gisa.ru> – Официальный сайт ГИС-ассоциации.
10. <https://rosreestr.gov.ru> – Официальный сайт Федеральной службы государственной регистрации, кадастра и картографии.
11. <https://e.lanbook.com> – Электронно-библиотечная система «Лань».
12. <https://znaniium.com> – Электронно-библиотечная система «Знаниум».
13. <https://elibrary.ru> – Научная электронная библиотека «eLibrary».

4.4. Кадровое обеспечение образовательного процесса

Требования к квалификации педагогических кадров, осуществляющих руководство практикой:

- наличие высшего профессионального образования соответствующего профиля преподаваемого модуля;
- опыт работы в организациях соответствующей профессиональной сферы не менее 3 лет;
- прохождение стажировки в профильных организациях не реже 1 раза в 3 года.

Инженерно-педагогический состав: дипломированные специалисты –

преподаватели междисциплинарных курсов, а также преподаватели общепрофессиональных дисциплин, имеющие опыт работы и прошедших стажировку в профильных организациях и предприятиях.

5. КОНТРОЛЬ И ОЦЕНКА РЕЗУЛЬТАТОВ ПРОИЗВОДСТВЕННОЙ ПРАКТИКИ

В период прохождения производственной практики обучающиеся обязаны вести документацию - Дневник прохождения производственной практики, а по окончании практики подготовить Отчет по производственной практике ПП.03.01.

Контроль и оценка результатов прохождения производственной практики и освоение производственных и общекультурных компетенций проводится в результате написания и публичной защиты отчета по прохождению практики.

Формой отчетности студента по производственной практике является письменный отчет о выполнении работ и приложений к отчету, свидетельствующих о закреплении знаний, умений, приобретении практического опыта, формировании общих и профессиональных компетенций, освоении профессионального модуля, заполненного дневника и аттестационного листа.

Письменный отчет о выполнении работ включает в себя следующие разделы:

- титульный лист;
- содержание;
- дневник;
- практическая часть;
- приложения.

Форма отчёта по производственной практике разрабатывается преподавателями учётных дисциплин и выдаётся студентам в электронном варианте.

Обучающийся после прохождения практики по графику защищает отчет по практике.

Защита отчета по производственной практике выражается в кратком изложении содержания отчета по производственной практике и освоенных компетенций.

Итогом практики является дифференцированный зачет (зачет с оценкой).

По окончании практики студент сдает дневник в соответствии с содержанием тематического плана практики и аттестационный лист, установленной формы.

Результаты обучения (освоенные компетенции)	Основные показатели оценки результата	Формы и методы контроля и оценки
ПК 3.1 Консультировать по вопросам регистрации прав на объекты недвижимости, и предоставления сведений, содержащихся в Едином государственном реестре недвижимости (ЕГРН)	Применение в работе норм законодательства Российской Федерации в сфере государственного кадастрового учета, землеустройства, градостроительства и смежных областях знаний.	Защита отчета
ПК 3.2 Осуществлять документационное сопровождение в сфере кадастрового учета и (или) государственной регистрации прав на объекты недвижимости	Правильность использования программных комплексов, применяемых для ведения ЕГРН. Грамотность при ведении электронного документооборота. Правильность использования копировально-множительного оборудования. Знание порядка ведения архива и правил хранения документов. Знание геодезической и картографической основы ЕГРН.	Защита отчета
ПК 3.3 Использовать информационную систему, предназначенную для ведения ЕГРН	Знание ведомственных актов и порядка ведения ЕГРН. Знание порядка предоставления сведений, содержащихся в ЕГРН.	Защита отчета
ПК 3.4 Осуществлять сбор, систематизация и накопление информации, необходимой для определения кадастровой стоимости объектов недвижимости	Правильность сбора и анализа данных для расчета кадастровой стоимости объекта недвижимости	Защита отчета
ПК 1.4 Выполнять кадастровые съемки и кадастровые работы по формированию земельных участков	Выполнение кадастровых работ в периоды учебной и производственной практики	Защита отчета
ОК 01 Выбирать способы решения задач профессиональной деятельности, применительно к различным контекстам	Самостоятельно по письменному заданию преподавателя определение этапов решения задачи, составление плана действий, определение необходимых ресурсов, реализация составленного плана.	Защита отчета
ОК 02 Осуществлять поиск, анализ и интерпретацию информации, необходимой для выполнения задач профессиональной деятельности	Демонстрация знаний номенклатуры информационных источников, применяемых в профессиональной деятельности, приемов структурирования информации, формата оформления результатов поиска информации	Защита отчета
ОК 04 Работать в коллективе и команде, эффективно взаимодействовать с коллегами, руководством, клиентами.	Составление проектов выполнения профессиональных работ. Организовывать работу коллектива и команды.	Защита отчета
ОК 05 Осуществлять устную и письменную коммуникацию на	Составление сообщений, рефератов и докладов на профессиональные темы.	Защита отчета

государственном языке с учетом особенностей социального и культурного контекста.	Оформление документов по установленным требованиям. Выступление на семинарах и конференциях.	
ОК 06 Проявлять гражданско- патриотическую позицию, демонстрировать осознанное поведение на основе традиционных общечеловеческих ценностей.	Проведение мероприятий по профориентации в общеобразовательных организациях.	Защита отчета
ОК 07 Содействовать сохранению окружающей среды, ресурсосбережению, применять знания об изменении климата, принципы бережливого производства, эффективно действовать в чрезвычайных ситуациях	Демонстрация знаний правил экологической безопасности при ведении профессиональной деятельности; путей обеспечения ресурсосбережения.	Защита отчета
ОК 09 Пользоваться профессиональной документацией на государственном и иностранных языках.	Описание выполнения практических работ, формулировка выводов по результатам выполнения практических и лабораторных работ на основе профессиональной документации	Защита отчета

6. АТТЕСТАЦИЯ ПО ИТОГАМ ПРАКТИКИ

Аттестация по итогам производственной практики служит формой контроля освоения и проверки профессиональных знаний, общих и профессиональных компетенций, приобретенных умений, навыков и практического опыта обучающихся в соответствии с требованиями ФГОС СПО по специальности (профессии).

Обучающийся после прохождения практики по графику защищает отчет по практике.

Формой промежуточной аттестации по итогам производственной практики является дифференцированный зачет (зачет с оценкой).

К аттестации по практике допускаются обучающиеся, выполнившие требования программы производственной практики и предоставившие полный пакет отчетных документов.

Для проведения промежуточной аттестации по практике образовательной организацией разрабатываются фонды оценочных средств, включающие в себя педагогические контрольно-измерительные материалы, предназначенные для определения соответствия индивидуальных образовательных достижений обучающихся основным показателям результатов обучения. В процессе аттестации проводится экспертиза овладения общими и профессиональными компетенциями.

При выставлении итоговой оценки по практике (дифференцированного зачета) учитываются:

- результаты экспертизы овладения обучающимися общими и профессиональными компетенциями;
- качество и полнота оформления отчетных документов по практике;
- характеристика с места прохождения практики (характеристика руководителя практики от организации).

Аттестационный лист

1. ФИО обучающегося/студента, № группы, специальность/профессия

2. Место проведения практики (организация), наименование, юридический адрес _____

3. Время проведения практики _____

4. Освоение профессиональных компетенций во время практики:

№	Профессиональные компетенции	Оценка результата (по 5-ти балльной системе)
1	ПК 3.1 Консультировать по вопросам регистрации прав на объекты недвижимости, и предоставления сведений, содержащихся в Едином государственном реестре недвижимости (ЕГРН)	
2	ПК 3.2 Осуществлять документационное сопровождение в сфере кадастрового учета и (или) государственной регистрации прав на объекты недвижимости	
3	ПК 3.3 Использовать информационную систему, предназначенную для ведения ЕГРН	
4	ПК 3.4 Осуществлять сбор, систематизация и накопление информации, необходимой для определения кадастровой стоимости объектов недвижимости	
5	ПК 1.4 Выполнять кадастровые съемки и кадастровые работы по формированию земельных участков	

Дата

МП

Подписи руководителя практики,
ответственного лица организации

Характеристика студента-практиканта

Внимание! Оформляется характеристика на отдельном листе формата А-4 и содержит отзыв о приобретенных студентом в ходе практики умениях и навыках, степень его самостоятельности, коммуникативные навыки, умение применять теоретические знания и ранее приобретенные навыки. Характеристика должна содержать рекомендуемую оценку по практике.

Студент ___ курса ФГБОУ ВО «Самарский государственный аграрный университет» отделения специальность 21.02.19 Землеустройство

_____ (ФИО студента)

проходил производственную практику по направлению профессиональной деятельности «Вспомогательная деятельность в сфере государственного кадастрового учета и (или) государственной регистрации прав на объекты недвижимости, определения кадастровой стоимости» в организации

с «___» _____ по «___» _____ 20__ г.

За время прохождения практики практикант _____

Руководитель практики от предприятия _____ (подпись, ФИО)

Занимаемая должность _____

МП

Министерство сельского хозяйства Российской Федерации
федеральное государственное бюджетное образовательное учреждение
высшего образования

«Самарский государственный аграрный университет»

Кафедра «Землеустройство и лесное дело»

ОТЧЕТ

по производственной практике

**ПП.03 Вспомогательная деятельность в сфере государственного
кадастрового учета и (или) государственной регистрации прав на объекты
недвижимости, определения кадастровой стоимости**

Выполнил:

Студент _____ группы

(Ф.И.О)

Руководитель практики

К защите допущен: _____
(подпись, дата)

Оценка _____ / _____
(цифрой и подписью) (подпись) (инициалы, фамилия)

Кинель 20__

Министерство сельского хозяйства Российской Федерации
Федеральное государственное бюджетное образовательное учреждение
высшего образования
«Самарский государственный аграрный университет»

УТВЕРЖДАЮ

Проректор по учебной,
воспитательной работе и
молодежной политике

Ю.З. Кирова



« 29 » мая 2024 г.

ПРОГРАММА ПРОИЗВОДСТВЕННОЙ ПРАКТИКИ

ПМ.04 Осуществление контроля использования и охраны земельных ресурсов и окружающей среды

Специальность 21.02.19 Землеустройство

Уровень подготовки: базовый

Квалификация: специалист по землеустройству

Форма обучения: очная


Кинель 2024

Программа производственной практики разработана на основе Федерального государственного образовательного стандарта среднего профессионального образования по специальности 21.02.19 Землеустройство, утвержденного приказом просвещения Российской Федерации от 18.05.2022г. № 339.

Разработчик:

Преподаватель кафедры

«Землеустройство и лесное дело» Ю.А. Иванова



Заведующий кафедрой

«Землеустройство и лесное дело»

канд. биол. наук, доцент О.А. Лавренникова



СОГЛАСОВАНО

Руководитель ОПОП СПО

канд. с.-х. наук, доцент, Ю. С. Иралиева



Начальник УМУ М.В. Борисова



СОДЕРЖАНИЕ

1. Паспорт программы практики

- 1.1. Область применения программы практики
- 1.2. Цели и задачи практики, требования к результатам
- 1.3. Место практики в структуре ОПОП
- 1.4. Трудоемкость и сроки проведения практики
- 1.5. Место прохождения практики

2. Результаты освоения программы практики

3. Структура и содержание практики

4. Условия реализации программы практики

- 4.1. Требования к проведению практики
- 4.2. Требования к минимальному материально-техническому обеспечению
- 4.3. Учебно-методическое и информационное обеспечение практики
- 4.4. Кадровое обеспечение образовательного процесса

5. Контроль и оценка результатов практики

6. Аттестация по итогам практики

Приложения:

- форма аттестационного листа, содержащего сведения об уровне освоения обучающимся профессиональных компетенций;
- форма характеристики на обучающегося по освоению профессиональных компетенций в период прохождения практики;
- форма дневника практики;
- форма отчета по практике.

1. ПАСПОРТ ПРОГРАММЫ ПРАКТИКИ

1.1. Область применения программы

Программа производственной практики профессионального модуля является частью программы подготовки специалистов среднего звена в соответствии с ФГОС по специальности СПО 21.02.19 Землеустройство (базовой подготовки) в части освоения основного вида профессиональной деятельности (ВПД) Осуществление контроля использования и охраны земельных ресурсов и окружающей среды и соответствующих профессиональных компетенций (ПК):

ПК 1.3. Выполнять графические работы по составлению картографических материалов

ПК 1.4 Выполнять кадастровые съемки и кадастровые работы по формированию земельных

ПК 4.1 Проводить проверки и обследования для обеспечения соблюдения требований законодательства Российской Федерации

ПК 4.2 Проводить количественный и качественный учет земель, принимать участие в их инвентаризации и мониторинге

ПК 4.3 Осуществлять контроль использования и охраны земельных ресурсов

ПК 4.4 Разрабатывать природоохранные мероприятия

1.2. Цели и задачи практики, требования к результатам освоения

Цели и задачи: получить практические навыки в области осуществления контроля использования и охраны земельных ресурсов и окружающей среды

С целью овладения указанным видом профессиональной деятельности и соответствующими профессиональными компетенциями обучающийся в результате прохождения производственной практики профессионального модуля обучающийся должен **приобрести практический опыт:**

- выполнения полевых геодезических работ на производственном участке;
- обработки результатов полевых измерений;
- составления и оформления планово-картографических материалов;
- проведения геодезических работ при съемке больших территорий;
- подготовки материалов аэро- и космических съемок для использования при проведении изыскательских и землеустроительных работ;

уметь:

- выполнять рекогносцировку местности;
- создавать съемочное обоснование;
- производить привязку к опорным геодезическим пунктам;
- рассчитывать координаты опорных точек;
- производить горизонтальную и вертикальную съемку местности различными способами;
- осуществлять контроль производства геодезических работ;
- составлять и оформлять планово-картографические материалы;
- использовать топографическую основу для создания проектов построения опорных сетей, составлять схемы аналитических сетей;
- производить измерения повышенной точности: углов, расстояний, превышений с использованием современных технологий;
- производить уравнивание, вычисление координат и высот точек аналитической сети;
- оценивать возможность использования материалов аэро- и космических съемок;
- составлять наглядный монтаж, оценивать фотографическое и фотограмметрическое качества материалов аэрофотосъемки;

- производить привязку и дешифрирование аэрофотоснимков;
- пользоваться фотограмметрическими приборами;
- изготавливать фотосхемы и фотопланы;
- определять состав и содержание топографической цифровой модели местности, использовать пакеты прикладных программ для решения геодезических задач;

знать:

- сущность, цели и производство различных видов изысканий;
- способы производства наземных горизонтальных, вертикальных, топографических съемок;
- порядок камеральной обработки материалов полевых измерений; способы изображения на планах контуров, объектов и рельефа местности;
- организацию геодезических работ при съемке больших территорий;
- назначение и способы построения опорных сетей;
- технологии геодезических работ и современные геодезические приборы;
- технологии использования материалов аэро- и космических съемок в изысканиях сельскохозяйственного назначения;
- свойства аэрофотоснимка и методы его привязки;
- технологию дешифрирования аэрофотоснимка;
- способы изготовления фотосхем и фотопланов;
- автоматизацию геодезических работ;
- основные принципы, методы и свойства информационных и телекоммуникационных технологий;
- прикладное программное обеспечение и информационные ресурсы при проведении полевых и камеральных геодезических работ.

1.3 Место практики в структуре ОПОП

Производственная практика проводится, в соответствии с утвержденным учебным планом, после прохождения междисциплинарных курсов (МДК) в рамках профессионального модуля ПМ.04 Осуществление контроля использования и охраны земельных ресурсов и окружающей среды

Для освоения производственной практики профессионального модуля ПМ.04 Осуществление контроля использования и охраны земельных ресурсов и окружающей среды обучающиеся используют знания, умения, навыки, сформированные в ходе изучения предметов «Основы геодезии и картографии», профессионального модуля ПМ.04 Осуществление контроля использования и охраны земельных ресурсов и окружающей среды

1.4. Трудоемкость и сроки проведения практики

Трудоемкость производственной практики в рамках освоения профессионального модуля ПМ.04 составляет 72 часов.

Сроки проведения практики определяются рабочим учебным планом по специальности (профессии) среднего профессионального образования и графиком учебного процесса. Практика проводится на 3 курсе, в 6 семестре.

1.5. Место прохождения практики

Производственная практика проводится в организациях на основе договоров, заключаемых между образовательным учреждением и этими организациями.

2. РЕЗУЛЬТАТЫ ОСВОЕНИЯ ПРОИЗВОДСТВЕННОЙ ПРАКТИКИ

Результатом освоения программы производственной практики профессионального модуля является овладение обучающимися видом профессиональной деятельности (ВПД) **Проведение проектно-исследовательских работ для целей землеустройства и кадастра** в том числе профессиональными (ПК) и общими (ОК) компетенциями:

Код	Наименование результата обучения
ПК 1.3.	Выполнять графические работы по составлению картографических материалов
ПК 1.4	Выполнять кадастровые съемки и кадастровые работы по формированию земельных
ПК 4.1	Проводить проверки и обследования для обеспечения соблюдения требований законодательства Российской Федерации
ПК 4.2	Проводить количественный и качественный учет земель, принимать участие в их инвентаризации и мониторинге
ПК 4.3	Осуществлять контроль использования и охраны земельных ресурсов
ОК 1.	Выбирать способы решения задач профессиональной деятельности применительно к различным контекстам
ОК 2.	Использовать современные средства поиска, анализа и интерпретации информации и информационные технологии для выполнения задач профессиональной деятельности
ОК 4.	Эффективно взаимодействовать и работать в коллективе и команде
ОК 5.	Осуществлять устную и письменную коммуникацию на государственном языке Российской Федерации с учетом особенностей социального и культурного контекста
ОК 6.	Проявлять гражданско-патриотическую позицию, демонстрировать осознанное поведение на основе традиционных общечеловеческих ценностей, в том числе с учетом гармонизации межнациональных и межрелигиозных отношений, применять стандарты антикоррупционного поведения
ОК 7.	Содействовать сохранению окружающей среды, ресурсосбережению, применять знания об изменении климата, принципы бережливого производства, эффективно действовать в чрезвычайных ситуациях
ОК 9.	Пользоваться профессиональной документацией на государственном и иностранном языках

3. СТРУКТУРА И СОДЕРЖАНИЕ ПРОИЗВОДСТВЕННОЙ ПРАКТИКИ

Структура и формируемые компетенции	Содержание	Количество часов
<p>Тема 1. Проведение проверок и обследований земель в целях обеспечения соблюдения требований законодательства РФ. ПК 4.1., ПК 4.3 ОК 1, ОК 9</p>	<p>Тема 1. Проведение проверок и обследований земель в целях обеспечения соблюдения требований законодательства РФ.</p>	14
<p>Тема 2.1 Проведение количественного и качественного учета земель, участие в инвентаризации и мониторинге земель ПК - 4.2, ПК - 4.4 ОК - 2, ОК - 4, ОК - 6</p>	<p>Тема 2.1 Проведение количественного и качественного учета земель, участие в инвентаризации и мониторинге земель</p>	14
<p>Тема 2.2. Составление отчета о наличии земель и распределении их по формам собственности, категориям, угодьям и пользователям; ПК - 4.2, ПК - 4.4</p>	<p>Тема 2.2. Составление отчета о наличии земель и распределении их по формам собственности, категориям, угодьям и пользователям;</p>	14
<p>Земельно-кадастровое дешифрирование ПК - 4.1., ПК - 4.4 ОК – 7, ОК - 9</p>	<p>Земельно-кадастровое дешифрирование</p>	14
<p>Осуществление контроля за использованием и охраной земельных ресурсов. Разработки природоохранных мероприятий и контроля их</p>	<p>Осуществление контроля за использованием и охраной земельных ресурсов. Разработки природоохранных мероприятий и контроля их выполнения.</p>	16
<p>Всего</p>		72

4. УСЛОВИЯ РЕАЛИЗАЦИИ ПРОГРАММЫ ПРАКТИКИ

4.1. Требования к проведению практики

Реализация данной программы практики предполагает наличие у образовательного учреждения договора о прохождении практики на предприятии любой организационно-правовой формы и вида деятельности. Практика проводится в соответствии с рабочей программой практики и тематическим планом. Непосредственным руководителем практики от производства является руководитель базового предприятия, с которым образовательным учреждением заключен соответствующий договор, либо другой работник, назначенный руководителем.

Руководитель производственной практики обязан:

- организовать практику в соответствии с утвержденной программой;
- создавать необходимые условия для освоения обучающимися материала, предусмотренного программой практики;
- проверять и подписывать дневник и отчет о прохождении практики.

Руководителем практики от учебного заведения является преподаватель профессионального цикла, который ведет консультационную работу с обучающимися, проводит защиту отчетов по практике, выставляет итоговые оценки по результатам дифференцированного зачета.

В период практики обучающиеся должны:

- своевременно, полно и качественно выполнять задания, предусмотренные программой практики;
- нести ответственность за выполняемую работу;
- участвовать в общественной жизни коллектива;
- регулярно и аккуратно вести дневник о прохождении производственной практики и предоставлять его на подпись руководителю практики ежедневно.

Формой отчетности по практике является отчет, который должен состоять из:

- собранных, обработанных и оформленных документов,
- дневника отчета о прохождении производственной практики,
- аттестационного листа.

Методические указания по освоению практики для обучающихся инвалидов и лиц с ограниченными возможностями здоровья

Выбор мест прохождения практик для инвалидов и лиц с ограниченными возможностями здоровья проводится с учетом требований их доступности для данных обучающихся.

При определении мест производственной практики для инвалидов и лиц с ограниченными возможностями здоровья учитываются рекомендации медико-социальной экспертизы, отраженные в индивидуальной программе реабилитации инвалида, относительно рекомендованных условий и видов труда.

Форма проведения текущей и итоговой аттестации для студентов-инвалидов устанавливается с учетом индивидуальных психофизических особенностей (устно, письменно на бумаге, письменно на компьютере, в форме тестирования т.и.) при необходимости студенту-инвалиду предоставляется дополнительное время для подготовки ответа на защите отчета по практике.

4.2. Требования к документации, необходимой для проведения практики:

- планово - картографический материал;
- отчет об инженерных изысканиях ;
- проект перенесения проектов землеустройства в натуру
- инструкции по технике безопасности при выполнении землеустроительных работ.

4.3. Учебно-методическое и информационное обеспечение практики

Основные источники:

1. Бочкарев, Е.А. Геодезия : практикум / Е.А. Бочкарев. – Самара : РИЦ СГСХА, 2013. – 133 с. [78 шт.]
2. Волков, С.Н. Землеустроительное проектирование и организация землеустроительных работ : Учеб. пособие для сред. спец. учеб. заведений / С. Н. Волков, и др. ; Под ред. С.Н. Волкова. - М. : Колос, 1998. - 462с. – [10 шт.].
3. Волков, С.Н. Землеустройство. : Учебник для вузов. Т.2 : Землеустроительное проектирование. Внутрихозяйственное землеустройство. / С. Н. Волков. - М. : Колос, 2001. - 648с. – [75 шт.]
4. Геоинформатика. В 2-х книгах : допущено Министерством образования и науки РФ в качестве учебника для студентов высших учебных заведений, обучающихся по специальностям "География", "Экология", "Природопользование", "Геоэкология", "Прикладная информатика (по областям)". Книга 1 / под ред. В.С.Тикунова. - 3-е изд., перераб. и доп. - М. : Академия, 2010. - 400 с. : ил. - (Высшее профессиональное образование)
5. Инженерная геодезия : рекомендовано Мин. образования РФ в качестве учебника для студентов вузов / Под ред. Д.Ш. Михелева. - 9-е изд., стер. - М. : Академия, 2008. - 480с.
6. Иралиева Ю.С. Землеустроительное проектирование: методические указания для выполнения лабораторных работ по разделу "Геодезическая техника проектирования" / Ю.С. Иралиева, О.А. Лавренникова, Е.А. Бочкарев . - Кинель, РИЦ СГСХА, 2012. - 32 с.[100]
7. Маслов, А.В. Геодезия : допущено Мин. с.-х. РФ в качестве учебника для студентов вузов, обучающихся по специальностям: 120301 "Землеустройство", 120302 "Земельный кадастр", 120303 "Городской кадастр" / А.В. Маслов, А.В. Гордеев, Ю.Г. Батраков. - 6-е изд., перераб. и доп. - М. : КолосС, 2008. - 598 с. : ил.
8. Неумывакин, Ю.К. Практикум по геодезии : Допущено Мин. с.-х. РФ в качестве учебного пособия для студентов вузов, обучающихся по землеустроительным и кадастровым специальностям и направлениям / Ю.К. Неумывакин. - М. : КолосС, 2008. - 318 с. : ил.
9. Рабочев, Г.И. Землеустроительное проектирование [Электронный ресурс] : Электронный учебник / Рабочев Г.И., Несмеянова Н.И., Иралиева Ю.С., Боровкова А.С. ; Самарская ГСХА. Электронный адрес: `\\edserver.ssaa.local\е-books\Землеустроительное проектирование\EXEFormReader.exe`
10. Старожилов, В.Т. Вопросы землеустройства и землеустроительного проектирования [Электронный ресурс]: учебное пособие / В.Т. Старожилов. — Владивосток : ГОУ ВПО ВГУЭС, 2009. – 257 с. – Режим доступа: <http://rucont.ru/efd/784>

Дополнительные источники:

1. Альбом типов центров, рекомендуемых для закрепления пунктов ОМС и межевых знаков. М., Роснедвижимость, 2006 г.
2. Инструкция по развитию съемочного обоснования и съемке ситуации и рельефа с применением глобальных спутниковых навигационных систем ГЛО-НАСС и GPS. ГКИНП (ОНТА)-02-262-02., ЦНИИГАиК, 2002 г.
3. Инструкция по межеванию земель. Комитет Российской Федерации по земельным ресурсам и землеустройству. // М., Недра, 1996 г.
4. Инструкция по фотограмметрическим работам при создании цифровых топографических карт и планов. ГКИНП (ГИТА)-02-036-02. М. ЦНИИГАиК.2002.
5. Инструкция по топографической съемке в масштабах 1:5000, 1:2000, 1:1000 и 1:500. ГКИНП -02-033-82. Москва,Недра, 1982г.
6. Основные положения о государственной геодезической сети РФ. ГКИНП (ГНТА)-01-006-03. М., ЦНИИГАиК, 2004 г.

7. Основные положения об опорной межевой сети. ЕСДЗем.02-06-005-02. М., Росземкадастр, 2002 г.
8. Руководство по дешифрированию аэроснимков при кадастровых работах в сельских населенных пунктах. М., РосНИИЦ, 1995 г.
9. Руководство по кадастровым съемкам сельских населенных пунктов фотограмметрическими методами. М., РосНИИЦ, 1994 г.
10. Техническое описание геодезических приборов: теодолит, тахеометр, дальномер, нивелир, GPS – приемник.
11. Требования к координатному обеспечению государственного кадастра объектов недвижимости, государственного мониторинга земель и землеустройства. М., Роснедвижимость, 2006 г.

Журналы:

- «Известия вузов. Геодезия и аэросъемка» (научно-технический журнал)
«Геодезия и картография» (научно-технический журнал)
«Геодезия и аэросъемка», «Картография» (реферативные журналы)
«GPS World», «Journal of Geodesy» (зарубежные научно-технические журналы)

Базы данных, информационно-справочные и поисковые системы:

1. www.mcsx.ru / Официальный сайт Министерства сельского хозяйства Российской Федерации
 2. www.economy.gov.ru / Официальный сайт Министерства экономического развития Российской Федерации
 3. www.kadastr.ru / Официальный сайт Федерального агентства кадастра объектов недвижимости Российской Федерации
 4. www.mgi.ru / Официальный сайт Федерального агентства по управлению государственным имуществом Российской Федерации
 5. www.goscadastre.ru / www.mgi.ru / Официальный сайт некоммерческого партнерства «Кадастровые инженеры»
- www.gisa.ru / Официальный сайт ГИС-ассоциации

4.4. Кадровое обеспечение образовательного процесса

Требования к квалификации педагогических кадров, осуществляющих руководство практикой:

- наличие высшего профессионального образования соответствующего профилю преподаваемого модуля;
- опыт работы в организациях соответствующей профессиональной сферы не менее 3 лет;
- прохождение стажировки в профильных организациях не реже 1 раза в 3 года.

Инженерно-педагогический состав: дипломированные специалисты – преподаватели междисциплинарных курсов, а также преподаватели общепрофессиональных дисциплин, имеющие опыт работы и прошедших стажировку в профильных организациях и предприятиях.

5. КОНТРОЛЬ И ОЦЕНКА РЕЗУЛЬТАТОВ ПРОИЗВОДСТВЕННОЙ ПРАКТИКИ

В период прохождения производственной практики обучающиеся обязаны вести документацию:

1 Дневник практики;

2 Отчет.

Контроль и оценка результатов прохождения производственной практики и освоение производственных и общекультурных компетенций проводится в результате написания и публичной защиты отчета по прохождению практики.

Формой отчетности студента по производственной практике является письменный отчет о выполнении работ и приложений к отчету, свидетельствующих о закреплении знаний, умений, приобретении практического опыта, формировании общих и профессиональных компетенций, освоении профессионального модуля, заполненного дневника и аттестационного листа.

Письменный отчет о выполнении работ включает в себя следующие разделы:

- титульный лист;
- содержание;
- дневник;
- практическая часть;
- приложения.

Форма отчёта по производственной практике разрабатывается преподавателями учётных дисциплин и выдаётся студентам в электронном варианте.

Обучающийся после прохождения практики по графику защищает дневник - отчет по практике.

Защита отчета по производственной практике выражается в кратком изложении содержания отчета по производственной практике и освоенных компетенций.

Итогом практики является дифференцированный зачет (зачет с оценкой).

Результаты обучения (освоенные компетенции)	Основные показатели оценки результата	Формы и методы контроля оценки
ПК 1.3. Выполнять графические работы по составлению картографических материалов	-использование современных геодезических приборов; проводить работы по созданию опорной планово-высотной сети для топографической съемки и межевания земель; -выполнять привязку межевых знаков; выполнять комплекс работ по межеванию земель	Защита отчета
ПК 1.4 Выполнять кадастровые съемки и кадастровые работы по формированию земельных	- изложение содержания и последовательности вычислительной обработки результатов теодолитной съемки - определение координат, точек съемочного обоснования (решение прямой геодезической задачи) - обработка журнала нивелирования трассы и поверхности. Определение высот точек - изложение особенностей и последовательности вычислительной обработки результатов тахеометрической съемки	Защита отчета

	- обработка результатов тахеометрической съемки	
ПК 4.1 Проводить проверки и обследования для обеспечения соблюдения требований законодательства Российской Федерации	демонстрация навыков обследования земельного участка - полнота и точность анализа земельных правонарушений	Защита отчета
ПК 4.2 Проводить количественный и качественный учет земель, принимать участие в их инвентаризации и мониторинге	- демонстрация навыков работы с документацией по земельному балансу, сбору и отбору необходимой и достоверной информации для количественного и качественного учета (форм) земельного баланса	Защита отчета
ПК 4.3 Осуществлять контроль использования и охраны земельных ресурсов	- демонстрация навыков контроля использования земельных ресурсов - разработка мероприятий по охране земельных ресурсов	Защита отчета
ПК 4.4 Разрабатывать природоохранные мероприятия	- демонстрация навыков применения методов выявления изменений состояния земель;	Защита отчета

По окончании практики студент сдает дневник в соответствии с содержанием тематического плана практики и аттестационный лист, установленной формы.

6 Аттестация по итогам производственной практики

Аттестация по итогам производственной практики проводится с учетом (или на основании) результатов, подтвержденных документами соответствующих организаций.

Формой промежуточной аттестации по итогам производственной практики является дифференцированный зачет.

К аттестации по практике допускаются обучающиеся, выполнившие требования программы производственной практики и предоставившие полный пакет отчетных документов.

Для проведения промежуточной аттестации по практике образовательной организацией разрабатываются фонды оценочных средств, включающие в себя педагогические контрольно-измерительные материалы, предназначенные для определения соответствия индивидуальных образовательных достижений обучающихся основным показателям результатов обучения. В процессе аттестации проводится экспертиза овладения общими и профессиональными компетенциями.

При выставлении итоговой оценки по практике (зачета) учитываются:

- результаты экспертизы овладения обучающимися общими и профессиональными компетенциями;
- качество и полнота оформления отчетных документов по практике;
- характеристика с места прохождения практики (характеристика руководителя практики от организации).

Аттестационный лист

1. ФИО обучающегося/студента, № группы, специальность/профессия

2. Место проведения практики (организация), наименование, юридический адрес _____

3. Время проведения практики _____

4. Освоение профессиональных компетенций во время практики:

№	Профессиональные компетенции	Оценка результата (по 5-ти балльной системе)
1	ПК 1.3. Выполнять графические работы по составлению картографических материалов	
2	ПК 1.4 Выполнять кадастровые съемки и кадастровые работы по формированию земельных	
3	ПК 4.1 Проводить проверки и обследования для обеспечения соблюдения требований законодательства Российской Федерации	
4	ПК 4.2 Проводить количественный и качественный учет земель, принимать участие в их инвентаризации и мониторинге	
5	ПК 4.3 Осуществлять контроль использования и охраны земельных ресурсов	
6	ПК 4.4 Разрабатывать природоохранные мероприятия	

Дата

МП

Подписи руководителя практики,
ответственного лица организации

Характеристика студента-практиканта

Внимание! Оформляется характеристика на отдельном листе формата А-4 и содержит отзыв о приобретенных студентом в ходе практики умениях и навыках, степень его самостоятельности, коммуникативные навыки, умение применять теоретические знания и ранее приобретенные навыки. Характеристика должна содержать рекомендуемую оценку по практике.

Студент ___ курса ФГБОУ ВО «Самарский государственный аграрный университет» отделения специальность 21.02.019 Землеустройство

_____ (ФИО студента)

проходил производственную практику по направлению профессиональной деятельности «Проведение проектно-изыскательских работ для целей землеустройства и кадастра» в организации _____

с «___» _____ по «___» _____ 20__ г.

За время прохождения практики практикант _____

Руководитель практики от предприятия _____ (подпись, ФИО)

Занимаемая должность _____

МП

Форма отчета

Министерство сельского хозяйства Российской Федерации
федеральное государственное бюджетное образовательное учреждение
высшего образования
«Самарский государственный аграрный университет»

Кафедра «Землеустройство и лесное дело»

Отчет по производственной практике

**ПМ.04 Осуществление контроля использования и охраны земельных
ресурсов и окружающей среды**

Выполнил:

Студент _____ группы

(Ф.И.О)

Руководитель практики

К защите допущен: _____
(подпись, дата)

Оценка _____ / _____
(цифрой и прописью) (подпись) (инициалы, фамилия)

Кинель 20 _____

Министерство сельского хозяйства Российской Федерации
Федеральное государственное бюджетное образовательное учреждение
высшего образования
«Самарский государственный аграрный университет»

УТВЕРЖДАЮ

Проректор по учебной,
воспитательной работе и
молодежной политике

Ю.З. Кирова



Ю.З. Кирова

« 29 » мая 2024 г.

ПРОГРАММА ПРОИЗВОДСТВЕННОЙ ПРАКТИКИ

**ПМ 05. Выполнение работ по одной или нескольким профессиям
рабочих, должностям служащих**

МКД 05.01 Замерщик на топографических и маркшейдерских работах

Специальность 21.02.19 Землеустройство

Уровень подготовки: базовый

Квалификация: специалист по землеустройству


Форма обучения: очная

Программа производственной практики разработана на основе Федерального государственного образовательного стандарта среднего профессионального образования по специальности 21.02.19 Землеустройство, утвержденного приказом просвещения Российской Федерации от 18.05.2022г. № 339.

Разработчик:

Преподаватель кафедры

«Землеустройство и лесное дело» Ю.А. Иванова



Заведующий кафедрой

«Землеустройство и лесное дело»

канд. биол. наук, доцент О.А. Лавренникова



СОГЛАСОВАНО

Руководитель ОПОП СПО

канд. с.-х. наук, доцент, Ю. С. Иралиева



Начальник УМУ М.В. Борисова



СОДЕРЖАНИЕ

1. Паспорт программы практики

- 1.1. Область применения программы практики
- 1.2. Цели и задачи практики, требования к результатам
- 1.3. Место практики в структуре ОПОП
- 1.4. Трудоемкость и сроки проведения практики
- 1.5. Место прохождения практики

2. Результаты освоения программы практики

3. Структура и содержание практики

4. Условия реализации программы практики

- 4.1. Требования к проведению практики
- 4.2. Требования к документации, необходимой для проведения практики
- 4.3. Учебно-методическое и информационное обеспечение практики
- 4.4. Кадровое обеспечение образовательного процесса

5. Контроль и оценка результатов практики

6. Аттестация по итогам практики

Приложения

- форма аттестационного листа, содержащего сведения об уровне освоения обучающимся профессиональных компетенций;
- форма характеристики на обучающегося по освоению профессиональных компетенций в период прохождения практики;
- форма дневника практики;
- форма титульного листа отчета по производственной практике.

1 ПАСПОРТ ПРОГРАММЫ ПРАКТИКИ

1.1 Область применения программы

Программа производственной практики профессионального модуля является частью программы подготовки специалистов среднего звена в соответствии с ФГОС по специальности СПО 21.02.19 Землеустройство (базовой подготовки) в части освоения основного вида профессиональной деятельности (ВПД) Выполнение работ по одной или нескольким профессиям рабочих, должностям служащих - МКД 05.01 Замерщик на топографических и маркшейдерских работах и соответствующих профессиональных компетенций (ПК):

- ПК 1.1 Выполнять полевые геодезические работы на производственном участке
- ПК 1.2 Выполнять топографические съемки различных масштабов
- ПК 1.3 Выполнять графические работы по составлению картографических материалов
- ПК 1.4 Выполнять кадастровые съемки и кадастровые работы по формированию земельных
- ПК 1.6 Применять аппаратно-программные средства для расчетов и составления топографических, межевых планов
- ПК 3.2 Осуществлять документационное сопровождение в сфере кадастрового учета и (или) государственной регистрации прав на объекты недвижимости.
- ПК 4.2 Проводить количественный и качественный учет земель, принимать участие в их инвентаризации и мониторинге

1.2 Цели и задачи учебной практики, требования к результатам освоения

Цели и задачи: получить практические навыки в области топографических и маркшейдерских работ.

С целью овладения указанным видом профессиональной деятельности и соответствующими профессиональными компетенциями обучающийся в результате освоения профессионального модуля должен:

приобрести практический опыт:

- проведения основных проверок и юстировки геодезических приборов;
- осуществления расчистки трассы для визирок, установки вех и реек и закрепления временных реперов и пикетов;
- по производству основных видов геодезических работ, выполняемых при изысканиях и проектировании;
- выполнения мероприятий по камеральной обработке гео данных; **уметь:**
- читать топографические карты и планы;
- поддерживать в работоспособном состоянии геодезические приборы;
- выполнять комплекс полевых работ по топографической съёмке с использованием классических и современных, электронных, геодезических приборов;
- выполнять геодезические работы и подготовке проекта по выносу в натуру объектов недвижимости и его вынос;
- использовать материалы аэро - и космических съемок при подготовке проектной геодезической основы;
- осуществлять контроль выполнения геодезической деятельности;
- организовывать и проводить мероприятия по защите работающих и населения от негативных воздействий чрезвычайных ситуаций.

знать:

- общие понятия о топографо-геодезических и маркшейдерских работах;
- основные нормативно-технические документы в области геодезической и маркшейдерской деятельности;

- знать организацию производственного и технологического процессов;
- принципы работы и правила пользования приборами топографо- геодезического и маркшейдерского назначения;
- условные знаки для геодезических и маркшейдерских планов, строительномонтажных чертежей, генпланов и стройгенпланов;
- правила выбора характерных точек рельефа и контуров местности;
- способы топографических съемок;
- основы картографического черчения;
- основные виды геодезических работ, выполняемых при изысканиях, проектировании, строительстве и эксплуатации инженерных сооружений;
- правила установки высокоточных оптических приборов на месте наблюдения, снятия отсчетов;
- технологию вынесения проекта инженерных сооружений в натуру;
- правила сигнализаций при высотном и подземном строительстве, в том числе при работе в зоне сжатого воздуха;
- правила и порядок проведения контрольных проверок горизонтального и вертикального положения конструкций;
- допускаемые геометрические отклонения от проекта при монтаже конструкций и их элементов.
- назначение, правила использования, транспортировки, хранения и упаковки топографо-геодезических и маркшейдерских приборов, инструментов и оборудования;
- порядок расчистки трассы для визирок, установки вех и реек;
- правила закрепления временных реперов и пикетов.

1.3 Место практики в структуре ОПОП

Производственная практика проводится, в соответствии с утвержденным учебным планом, после прохождения междисциплинарных курсов (МДК) в рамках профессионального модуля «ПМ. 05 Выполнение работ по одной или нескольким профессиям рабочих, должностям служащих»:

МДК 05.01. Замерщик на топографических и маркшейдерских работах

Для освоения практики профессионального модуля ПМ 05 «Выполнение работ по одной или нескольким профессиям рабочих, должностям служащих» обучающиеся используют знания, умения, навыки, сформированные в ходе изучения предметов «Основы геодезии и картографии», «Топографическая графика», профессионального модуля ПМ.01 «Подготовка, планирование и выполнение полевых и камеральных работ по инженерно-геодезическим изысканиям».

1.4. Трудоемкость и сроки проведения практики

Трудоемкость производственной практики в рамках освоения профессионального модуля ПМ.05 составляет 72 часа.

Сроки проведения производственной практики определяются рабочим учебным планом по специальности (профессии) среднего профессионального образования и графиком учебного процесса. Практика проводится на 3 курсе, в 6 семестре.

1.5. Место прохождения практики

Производственная практика проводится в организациях на основе договоров, заключаемых между ФГБОУ ВО «Самарский государственный аграрный университет» и этими организациями.

РЕЗУЛЬТАТЫ ОСВОЕНИЯ УЧЕБНОЙ ПРАКТИКИ

Результатом освоения программы учебной практики профессионального модуля является овладение обучающимися видом профессиональной деятельности (ВПД) Выполнение работ по одной или нескольким профессиям рабочих, должностям служащих в том числе профессиональными (ПК) и общими (ОК) компетенциями:

Код	Наименование результата обучения
ПК-1.1	Выполнять полевые геодезические работы на производственном участке
ПК-1.2	Выполнять топографические съемки различных масштабов
ПК-1.3	Выполнять графические работы по составлению картографических материалов
ПК-1.4	Выполнять кадастровые съемки и кадастровые работы по формированию земельных
ПК-1.6	Применять аппаратно-программные средства для расчетов и составления топографических, межевых планов
ПК-3.2	Осуществлять документационное сопровождение в сфере кадастрового учета и (или) государственной регистрации прав на объекты недвижимости.
ПК-4.2	Проводить количественный и качественный учет земель, принимать участие в их инвентаризации и мониторинге
ОК-1	Выбирать способы решения задач профессиональной деятельности применительно к различным контекстам
ОК-2	Использовать современные средства поиска, анализа и интерпретации информации и информационные технологии для выполнения задач профессиональной деятельности
ОК-4	Эффективно взаимодействовать и работать в коллективе и команде
ОК-5	Осуществлять устную и письменную коммуникацию на государственном языке Российской Федерации с учетом особенностей социального и культурного контекста
ОК-9	Пользоваться профессиональной документацией на государственном и иностранном языках

3. СТРУКТУРА И СОДЕРЖАНИЕ ПРОИЗВОДСТВЕННОЙ ПРАКТИКИ

№ п/п	Разделы (этапы) практики	Кол-во часов/ недель	Виды производственных работ
МДК 05.01 Замерщик на топографических и геодезических работах	Понятие об основных этапах производства геодезических работ.	10	Общие сведения по созданию съемочной геодезической сети. Создание геодезической съемочной сети методом проложения теодолитного хода. Сгущение съемочной сети методом засечек. Теодолитная съемка. Порядок выполнения работ. Основные требования к расположению пунктов съемочной сети. Составление проекта, рекогносцировка, закрепление пунктов. Объекты и методы съемки контуров ситуации. Составление плана теодолитной съемки. Определение высот пикетов и изображение рельефа горизонталями. Способы определения превышений и высот точек при геометрическом нивелировании. Определение превышения методом тригонометрического (геодезического) нивелирования. Порядок работы на станции при прокладке тахеометрического хода. Съемка ситуации и рельефа. Абрис. Камеральная обработка полевых измерений. Уравнивание хода. Составление плана тахеометрической съемки. Особенности электронной тахеометрической съемки электронным тахеометром. Принцип действия электронных дальномеров. Принцип спутниковых определений. Работы в подземных выработках. Соединительные съемки. Съемка выработок. Работы на открытых разработках. Передача высотных отметок через вертикальные горные выработки. Перенесение прямоугольной сетки в натуру. Разбивка трасс траншей. Способы перенесения в натуру заданного угла, расстояния и высотной отметки. Разбивка осевых пунктов проложением обходного полигонного хода. Разбивка при вертикальной планировке. Метод трассировки подъездных железнодорожных путей. Основные схемы расположения отвесов при проходке вертикального ствола и способы перенесения их на новый горизонт.
	«Изучение устройства мерных приборов (лента, рулетка) и работа с ними	2	Простейшие мерные приборы. Приведение измеренных наклонных расстояний к горизонтальным. Определение расстояний недоступных для непосредственного измерения. Принцип измерения расстояний оптическим дальномером. Лазерные дальномеры (рулетки).
	Изучение устройства теодолита и работа на нем	15	Устройство теодолита ТЗО. Его функциональное назначение отдельных частей. Технический осмотр, испытания и поверки теодолита. Приведение теодолита в рабочее положение. Изучение поля зрения отсчетного

			микроскопа. Визирование на точку. Производство отсчетов. Измерение отдельного горизонтального угла полным приемом, измерение горизонтальных направлений круговыми приёмами, измерение вертикального угла, дальномерного расстояния по нитяному дальномеру
	Изучение устройства нивелира и работа на нем	15	Изучение устройства нивелиров и нивелирных реек. Приведение нивелира в рабочее положение на станции. Выполнение рабочих поверок нивелира. Юстировки нивелира 4НЗКЛ. Способы нивелирование из середины и нивелирование вперед.
	Математическая обработка результатов геодезических измерений	15	Обработка ряда равноточных измерений. Вычисление квадратической погрешности по формуле Бесселя. Вычисление предельной и относительной погрешностей. Вычисление квадратической погрешности невероятнейшего значения измеренной величины. Вычисление ее истинного значения. Решение задач на определение веса равноточных измерений и среднего весового значения измеренной величины. Решение задач по обработке результатов неравноточных измерений. Решение задач по обработке результатов двойных измерений. Решение задач по оценке точности по невязкам в полигонах и ходах.
	Изучение устройства тахеометра и работа на нем	15	Устройство тахеометра ЗТаЗР. Приведение тахеометра в рабочее положение. Изучение микрокомпьютера тахеометра. Визирование на точку. Производство отсчетов. Измерение отдельного горизонтального угла, измерение горизонтальных направлений круговыми приёмами, измерение вертикального угла, дальномерного расстояния по с вето дальномеру, изучение принципа постановки точек пикетов на местности.
	Итого:	72	

4. УСЛОВИЯ РЕАЛИЗАЦИИ ПРОГРАММЫ ПРАКТИКИ

4.1. Требования к проведению практики

Реализация данной программы практики предполагает наличие у ФГБОУ ВО «Самарский государственный аграрный университет» договора о прохождении практики на предприятии любой организационно-правовой формы и вида деятельности. Практика проводится в соответствии с рабочей программой практики и тематическим планом. Непосредственным руководителем практики от производства является руководитель базового предприятия, с которым образовательным учреждением заключен соответствующий договор, либо другой работник, назначенный руководителем.

Руководитель производственной практики обязан:

- организовать практику в соответствии с утвержденной программой;
- создавать необходимые условия для освоения студентами материала, предусмотренного программой практики;
- проверять и подписывать дневник и отчет о прохождении практики.

Руководителем практики от ФГБОУ ВО «Самарский государственный аграрный университет» является преподаватель профессионального цикла, который ведет консультационную работу со студентами, проводит защиту отчетов по практике, выставляет итоговые оценки по результатам дифференцированного зачета.

В период практики студенты должны:

- своевременно, полно и качественно выполнять задания, предусмотренные программой практики;
- нести ответственность за выполняемую работу;
- участвовать в общественной жизни коллектива;
- регулярно и аккуратно вести дневник о прохождении производственной практики и предоставлять его на подпись руководителю практики ежедневно.

Формой отчетности по практике является отчет, который должен состоять из собранных, обработанных и оформленных документов, а именно:

- дневника о прохождении производственной практики;
- характеристика с места прохождения практики (характеристика руководителя практики от организации);
- отчета по производственной практики;
- аттестационного листа.

Методические указания по освоению производственной практики для обучающихся инвалидов и лиц с ограниченными возможностями здоровья

Выбор мест прохождения практик для инвалидов и лиц с ограниченными возможностями здоровья проводится с учетом требований их доступности для данных обучающихся.

При определении мест практики для инвалидов и лиц с ограниченными возможностями здоровья учитываются рекомендации медико-социальной экспертизы, отраженные в индивидуальной программе реабилитации инвалида, относительно рекомендованных условий и видов труда.

Форма проведения текущей и итоговой аттестации для студентов-инвалидов устанавливается с учетом индивидуальных психофизических особенностей (устно, письменно на бумаге, письменно на компьютере, в форме тестирования т.д.) при необходимости студенту-инвалиду предоставляется дополнительное время для подготовки ответа на защите отчета по производственной практике.

4.2. Требования к документации, необходимой для проведения практики:

- Земельный кодекс РФ;
- образцы правовых документов с комментариями;

- инструкции по технике безопасности при выполнении производственных работ.

4.3. Учебно-методическое и информационное обеспечение практики

Основные источники:

1. Бортников, М. П. Геодезия и маркшейдерское дело : практикум для СПО / М. П. Бортников. — Саратов : Профобразование, 2021. — 118 с. — Режим доступа: <https://www.iprbookshop.ru/106815.html>
2. Ходоров, С. Н. Геодезия - это очень просто. Введение в специальность : учебное пособие / С. Н. Ходоров. — 3-е изд. — Москва, Вологда : Инфра-Инженерия, 2020. — 176 с. — Режим доступа: <https://www.iprbookshop.ru/98390.html>

Дополнительные источники:

1. Дуюнов, П. К. Инженерная геодезия : учебное пособие для СПО / П. К. Дуюнов, О. Н. Поздышева. — Саратов : Профобразование, 2021. — 102 с. — Режим доступа: <https://www.iprbookshop.ru/106823.html>
2. Кузнецов, О. Ф. Инженерная геодезия : учебное пособие для СПО / О. Ф. Кузнецов. — Саратов : Профобразование, 2020. — 353 с. — Режим доступа: <https://www.iprbookshop.ru/91868.html>
3. Кузнецов, О. Ф. Основы геодезии и топография местности : учебное пособие для СПО / О. Ф. Кузнецов. — Саратов : Профобразование, 2020. — 309 с. — Режим доступа: <https://www.iprbookshop.ru/92134.html>
4. Левитская, Т. И. Геодезия : учебное пособие для СПО / Т. И. Левитская ; под редакцией Э. Д. Кузнецова. — 2-е изд. — Саратов : Профобразование, 2021. — 87 с. — Режим доступа: <https://www.iprbookshop.ru/104897.html>
5. Полежаева, Е. Ю. Геодезия с основами кадастра и землепользования : учебник / Е. Ю. Полежаева. — Самара : Самарский государственный архитектурно-строительный университет, ЭБС АСВ, 2009. — 260 с. — Режим доступа: <https://www.iprbookshop.ru/20457.html>
6. Современные географические информационные системы проектирования, кадастра и землеустройства : учебное пособие / Д. А. Шевченко, А. В. Лошаков, С. В. Одинцов [и др.]. — Ставрополь : СтГАУ, 2017. — 199 с. — Режим доступа: <https://e.lanbook.com/book/107213>
7. Сулин, М. А. Основы землеустройства и кадастра недвижимости : учебное пособие для СПО / М. А. Сулин, В. А. Павлова. — Санкт-Петербург : Лань, 2020. — 260 с. — Режим доступа: <https://e.lanbook.com/book/147105>

Нормативные документы

1. Законы РФ:
 - Об охране окружающей среды № 7-ФЗ от 10 01 2002
 - О государственном кадастре недвижимости. № 221-ФЗ от 24 05 2007
 - О Землеустройстве № 78-ФЗ ОТ18 06 2001
 - Об обороте земель сельскохозяйственного назначения. № 101 –ФЗ от24 06 2002
 - О государственной регистрации прав на недвижимое имущество и сделок с ним. № 122 – ФЗ от 21 06 1997
 - Об особо охраняемых природных территориях. № 33-ФЗ от 14 03 1995
 - О переводе земель или земельных участков из одной категории в другую. № 172 – ФЗ ОТ 24 12 2004
 - О государственном прогнозировании и программах социально-экономического развития РФ. № 115- ФЗ ОТ 20 06 1995

2. Инструкция по развитию съёмочного обоснования и съёмке ситуации и рельефа с применением глобальных спутниковых навигационных систем ГЛО-НАСС и GPS. ГКИНП (ОНТА)-02-262-02., ЦНИИГАиК, 2002 г.
3. Инструкция по межеванию земель. Комитет Российской Федерации по земельным ресурсам и землеустройству. // М., Недра, 1996 г.
4. Инструкция по фотограмметрическим работам при создании цифровых топографических карт и планов. ГКИНП (ГИТА)-02-036-02. М. ЦНИИГАиК.2002.
5. Инструкция по топографической съёмке в масштабах 1:5000, 1:2000, 1:1000 и 1:500. ГКИНП -02-033-82. Москва,Недра, 1982г.
6. Основные положения о государственной геодезической сети РФ. ГКИНП (ГНТА)-01-006-03. М., ЦНИИГАиК, 2004 г.
7. Основные положения об опорной межевой сети. ЕСДЗем.02-06-005-02. М., Росземкадастр, 2002 г.

4.4. Кадровое обеспечение образовательного процесса

Требования к квалификации педагогических кадров, осуществляющих руководство практикой:

- наличие высшего профессионального образования соответствующего профилю преподаваемого модуля;
- опыт работы в организациях соответствующей профессиональной сферы не менее 3 лет;
- прохождение стажировки в профильных организациях не реже 1 раза в 3 года.

Инженерно-педагогический состав: дипломированные специалисты – преподаватели междисциплинарных курсов, а также преподаватели общепрофессиональных дисциплин, имеющие опыт работы и прошедших стажировку в профильных организациях и предприятиях.

5. КОНТРОЛЬ И ОЦЕНКА РЕЗУЛЬТАТОВ ПРАКТИКИ

В период прохождения производственной практики обучающиеся обязаны вести документацию:

- 1 Дневник практики;
- 2 Отчет.

Письменный отчет о выполнении работ включает в себя следующие разделы:

- титульный лист;
- содержание;
- дневник;
- практическая часть;
- приложения.

Форма отчёта по производственной практике разрабатывается преподавателями учётных дисциплин и выдаётся студентам в электронном варианте.

Обучающийся после прохождения практики по графику защищает отчет по практике.

Защита отчета по производственной практике выражается в кратком изложении содержания отчета по производственной практике и освоенных компетенций.

Итогом практики является дифференцированный зачет (зачет с оценкой).

По окончании практики студент сдает дневник в соответствии с содержанием тематического плана практики и аттестационный лист, установленной формы.

Результаты обучения (освоенные компетенции)	Основные показатели оценки результата	Формы и методы контроля и
Общие компетенции		
ОК 1 Выбирать способы решения задач профессиональной деятельности применительно к различным контекстам	<ul style="list-style-type: none"> - стремление к освоению профессиональных компетенций, знаний и умений - самостоятельный выбор способа решения поставленных задач, составление плана действий, определение необходимых ресурсов, реализация составленного плана. 	Защита отчета
ОК 2 Использовать современные средства поиска, анализа и интерпретации информации и информационные технологии для выполнения задач профессиональной деятельности	<ul style="list-style-type: none"> - эффективность и рациональность организации собственной деятельности в соответствии с поставленной целью; - выбор и применение методов и способов решения профессиональных задач; - оценка эффективности и качества выбранных методов и способов. 	Защита отчета
ОК 4 Эффективно взаимодействовать и работать в коллективе и команде	- поиск и использование информации для эффективного выполнения профессиональных задач, профессионального и личностного развития.	Защита отчета
ОК 5 Осуществлять устную и письменную коммуникацию на государственном языке Российской Федерации с учетом особенностей социального и культурного контекста	- составление сообщений, рефератов и докладов на профессиональные темы.	Защита отчета
ОК 9 Пользоваться профессиональной документацией на государственном и иностранном языках	- Описание выполнения практических работ, формулировка выводов по результатам выполнения практических и лабораторных работ на основе профессиональной документации.	Защита отчета
Вид профессиональной деятельности: Выполнение работ по одной или нескольким профессиям рабочих, должностям служащих		

ПК-1.1 Выполнять полевые геодезические работы на производственном участке	- использование современных геодезических приборов для выполнения топографической съемки; - выполнение математической обработки полевых измерений	Защита отчета
ПК-1.2 Выполнять топографические съемки различных масштабов	- составление и оформление планов различных видов съемок по материалам полевых работ	Защита отчета
ПК 1.3 Выполнять графические работы по составлению картографических материалов	- владение и умение оформлять планово-картографические материалы как ручным, так и автоматизированным способом	Защита отчета
ПК 1.4 Выполнять кадастровые съемки и кадастровые работы по формированию земельных	- владение методикой проведения геодезических работ; - умение проводить съемку больших территорий с применением современного оборудования	Защита отчета
ПК 1.6 Применять аппаратно-программные средства для расчетов и составления топографических, межевых планов использования при проведении изыскательских и землеустроительных работ	- технологиями дешифрирования видеоинформации, аэро- и космических снимков, дистанционного зондирования территории, создания оригиналов карт, планов, других графических материалов для землеустройства и Государственного кадастра недвижимости;	Защита отчета
ПК-3.2 Осуществлять документационное сопровождение в сфере кадастрового учета и (или) государственной регистрации прав на объекты недвижимости.	Правильность использования программных комплексов, применяемых для ведения ЕГРН. Грамотность при ведении электронного документооборота. Правильность использования копировально-множительного оборудования. Знание порядка ведения архива и правил хранения документов. Знание геодезической и картографической основы ЕГРН.	Защита отчета
ПК-4.2 Проводить количественный и качественный учет земель, принимать участие в их инвентаризации и мониторинге	демонстрация навыков работы с документацией по земельному балансу, сбору и отбору необходимой и достоверной информации для количественного и качественного учета (форм) земельного баланса	Защита отчета

6 Аттестация по итогам производственной практики

Аттестация по итогам производственной практики служит формой контроля освоения и проверки профессиональных знаний, общих и профессиональных компетенций, приобретенных умений, навыков и практического опыта обучающихся в соответствии с требованиями ФГОС СПО по специальности (профессии).

Обучающийся после прохождения практики по графику защищает отчет по практике.

Формой промежуточной аттестации по итогам производственной практики является дифференцированный зачет (зачет с оценкой).

К аттестации по практике допускаются обучающиеся, выполнившие требования программы производственной практики и предоставившие полный пакет отчетных документов.

Для проведения промежуточной аттестации по практике образовательной организацией разрабатываются фонды оценочных средств, включающие в себя педагогические контрольно-измерительные материалы, предназначенные для определения соответствия индивидуальных образовательных достижений обучающихся основным показателям результатов обучения. В процессе аттестации проводится экспертиза овладения общими и профессиональными компетенциями.

При выставлении итоговой оценки по практике (дифференцированного зачета) учитываются:

- результаты экспертизы овладения обучающимися общими и профессиональными компетенциями;
- качество и полнота оформления отчетных документов по практике;
- характеристика с места прохождения практики (характеристика руководителя практики от организации).

Аттестационный лист

1. ФИО обучающегося/студента, № группы, специальность/профессия

2. Место проведения практики (организация), наименование, юридический адрес

3. Время проведения практики _____

4. Освоение профессиональных компетенций во время практики:

№	Профессиональные компетенции	Оценка результата (по 5-ти балльной системе)
1	ПК-1.1 Выполнять полевые геодезические работы на производственном участке	
2	ПК-1.2 Выполнять топографические съемки различных масштабов	
3	ПК 1.3 Выполнять графические работы по составлению картографических материалов	
4	ПК 1.4 Выполнять кадастровые съемки и кадастровые работы по формированию земельных	
5	ПК 1.6 Применять аппаратно-программные средства для расчетов и составления топографических, межевых планов использования при проведении изыскательских и землеустроительных работ	
6	ПК-3.2 Осуществлять документационное сопровождение в сфере кадастрового учета и (или) государственной регистрации прав на объекты недвижимости.	
7	ПК-4.2 Проводить количественный и качественный учет земель, принимать участие в их инвентаризации и мониторинге	

Дата

МП

Подписи руководителя практики,

ответственного лица организации

Характеристика студента-практиканта

Внимание! Оформляется характеристика на отдельном листе формата А-4 и содержит отзыв о приобретенных студентом в ходе практики умениях и навыках, степень его самостоятельности, коммуникативные навыки, умение применять теоретические знания и ранее приобретенные навыки. Характеристика должна содержать рекомендуемую оценку по практике.

Студент ____ курса ФГБОУ ВО «Самарский государственный аграрный университет» отделения специальность 21.02.19 Землеустройство

(ФИО студента)

проходил производственную практику по направлению профессиональной деятельности «Вспомогательная деятельность в сфере государственного кадастрового учета и (или) государственной регистрации прав на объекты недвижимости, определения кадастровой стоимости» в организации

с « ____ » _____ по « ____ » _____ 20 ____ г.

За время прохождения практики практикант _____

Руководитель практики от предприятия _____

(подпись, ФИО)

Занимаемая должность _____

МП

Форма отчета

Министерство сельского хозяйства Российской Федерации
федеральное государственное бюджетное образовательное учреждение
высшего образования
«Самарский государственный аграрный университет»

Кафедра «Землеустройство и лесное дело»

Отчет
по производственной практике
**ПМ.05 «Выполнение работ по одной или нескольким профессиям
рабочих, должностям служащих»**

Выполнил:
Студент _____ группы

(Ф.И.О)

Руководитель практики

К защите допущен: _____
(подпись, дата)

Оценка _____ / _____
(цифрой и подписью) (подпись) (инициалы, фамилия)

Кинель 20____